

Số: 333 /NQ-HĐND

Quảng Ninh, ngày 24 tháng 3 năm 2021

**NGHỊ QUYẾT**

**Về việc thông qua danh mục các dự án, công trình thu hồi đất, có nhu cầu chuyển mục đích sử dụng đất và quyết định chủ trương chuyển mục đích sử dụng rừng sang mục đích khác đợt 1 trên địa bàn tỉnh năm 2021**

**HỘI ĐỒNG NHÂN DÂN TỈNH QUẢNG NINH  
KHÓA XIII, KỲ HỌP THỨ 23**

*Căn cứ Luật Tổ chức chính quyền địa phương ngày 19 tháng 6 năm 2015; Luật sửa đổi, bổ sung một số điều của Luật Tổ chức Chính phủ và Luật Tổ chức chính quyền địa phương ngày 22 tháng 11 năm 2019;*

*Căn cứ Luật Đất đai năm 2013; Nghị định số 43/2014/NĐ-CP ngày 15 tháng 5 năm 2014 của Chính phủ quy định chi tiết thi hành một số điều của Luật Đất đai;*

*Căn cứ Luật Lâm nghiệp năm 2017; Nghị định số 156/2018/NĐ-CP ngày 16 tháng 11 năm 2018 của Chính phủ quy định chi tiết một số điều của Luật Lâm nghiệp;*

*Xét Tờ trình số 1642/TTr-UBND ngày 22 tháng 3 năm 2021, Tờ trình số 1589/TTr-UBND ngày 19 tháng 3 năm 2021 của Ủy ban nhân dân tỉnh; Báo cáo thẩm tra số 159/BC-HĐND ngày 23 tháng 3 năm 2021 của Ban Kinh tế - Ngân sách và ý kiến thảo luận, thống nhất của các đại biểu Hội đồng nhân dân tỉnh tại kỳ họp.*

**QUYẾT NGHỊ:**

**Điều 1.** Thông qua danh mục các dự án, công trình thu hồi đất, có nhu cầu chuyển mục đích sử dụng đất và quyết định chủ trương chuyển mục đích sử dụng rừng sang mục đích khác đợt 1 trên địa bàn tỉnh năm 2021, bao gồm:

1. Danh mục các dự án, công trình thu hồi đất, có nhu cầu chuyển mục đích sử dụng đất, gồm:

- Danh mục 91 dự án, công trình thu hồi đất theo quy định tại khoản 3 Điều 62 Luật Đất đai năm 2013 với tổng diện tích 298,74 ha (Biểu số 01 kèm theo).

- Danh mục 95 dự án, công trình có nhu cầu chuyển mục đích sử dụng 104,00 ha đất trồng lúa; 04 dự án, công trình cần chuyển mục đích 30,79 ha đất rừng phòng hộ theo quy định tại Điều 58, Luật Đất đai năm 2013 (Biểu số 02 kèm theo).

2. Chủ trương chuyển mục đích sử dụng rừng sang mục đích khác để thực hiện 43 dự án, công trình theo quy định tại khoản 3 Điều 20 Luật Lâm nghiệp năm 2017; Điều 1 Nghị định 83/2020/NĐ-CP ngày 15/7/2020 của Chính phủ về

sửa đổi, bổ sung một số điều của Nghị định số 156/2018/NĐ-CP ngày 16/11/2018 của Chính phủ với tổng diện tích 582,27 ha, trong đó có 539 ha rừng sản xuất là rừng trồng và 43,27 ha rừng phòng hộ là rừng trồng (*Biểu số 03 kèm theo*).

**Điều 2. Hội đồng nhân dân tỉnh giao:**

1. Ủy ban nhân dân tỉnh tổ chức triển khai thực hiện Nghị quyết.

Chịu trách nhiệm hoàn toàn về pháp lý, tính hợp pháp, chính xác, hợp lệ của hồ sơ, tài liệu, các số liệu trình Hội đồng nhân dân tỉnh; tiếp tục chỉ đạo rà soát quy mô, diện tích của từng dự án, đánh giá tiến độ triển khai, sắp xếp thứ tự ưu tiên thực hiện theo tính cấp thiết của từng dự án, đảm bảo mục tiêu sử dụng đất hiệu quả, tiết kiệm; theo dõi chặt chẽ thường xuyên, kịp thời thanh tra, kiểm tra phát hiện và xử lý trách nhiệm các trường để xảy ra vi phạm pháp luật đất đai, lâm nghiệp; hoàn thiện các thủ tục hồ sơ đối với các dự án được Hội đồng nhân dân tỉnh thông qua chủ trương chuyển mục đích sử dụng rừng sang mục đích khác trước khi quyết định, chỉ thực hiện thu hồi đất, chuyển mục đích sử dụng đất, chuyển mục đích sử dụng rừng khi đã đảm bảo tất cả các quy định của pháp luật hiện hành và phải được triển khai đồng bộ; đảm bảo tuân thủ nguyên tắc giao rừng, cho thuê rừng, chuyển mục đích sử dụng rừng sang mục đích khác theo đúng quy định tại Điều 14 Luật Lâm nghiệp năm 2017.

2. Thường trực, các ban, các tổ và đại biểu Hội đồng nhân dân tỉnh giám sát việc thực hiện Nghị quyết.

Nghị quyết này được Hội đồng nhân dân tỉnh Quảng Ninh Khóa XIII, Kỳ họp thứ 23 thông qua ngày 24 tháng 3 năm 2021 và có hiệu lực từ ngày thông qua./✎

**Nơi nhận:**

- UBND Quốc hội, Chính phủ (b/c);
- Ban CTĐB của UBND Quốc hội;
- Các bộ: Tư pháp, Tài nguyên và Môi trường, Nông nghiệp và Phát triển nông thôn;
- TT Tỉnh ủy, TT HĐND tỉnh, UBND tỉnh;
- Đoàn đại biểu Quốc hội tỉnh;
- Các đại biểu HĐND tỉnh khóa XIII;
- Các ban Đảng và VP Tỉnh ủy;
- UBMTTQ và các đoàn thể tỉnh;
- Các sở, ban, ngành thuộc tỉnh;
- VP Đoàn ĐBQH, HĐND và UBND tỉnh;
- TT HĐND, UBND các huyện, TX, TP;
- Trung tâm truyền thông tỉnh;
- Lưu: VT, NS1.

**CHỦ TỊCH**

**Nguyễn Xuân Kỳ**

**DANH MỤC CÁC CÔNG TRÌNH DỰ ÁN THU HỒI ĐẤT THEO QUY ĐỊNH TẠI KHOẢN 3 ĐIỀU 62 LUẬT ĐẤT ĐAI NĂM 2013 THỰC HIỆN CÁC CÔNG TRÌNH, DỰ ÁN ĐỢT 1 NĂM 2021 TRÊN ĐỊA BÀN TỈNH**

(Kèm theo Nghị quyết số 333/NQ-HĐND ngày 24/3/2020 của HĐND tỉnh)

STT	Tên công trình, dự án	Địa điểm thực hiện dự án (xã, phường, thị trấn)	Diện tích thực hiện dự án (ha)	Diện tích cần thu hồi (ha)	Trong đó						Căn cứ pháp lý thực hiện dự án	Ghi chú
					Đất trồng lúa LUA	Đất rừng phòng hộ	Đất rừng đặc dụng	Đất rừng sản xuất	Các loại đất NN còn lại	Đất phi nông nghiệp và đất chưa sử dụng		
I	Thành phố Uông Bí (04 công trình, dự án)		71.85	65.45	9.69	0.00	0.00	0.00	27.90	27.86		
1	Tuyến đường trục chính Khu phức hợp đô thị công nghiệp, công nghệ cao, đoạn từ nút giao giữa đường Trần Hưng Đạo kéo dài, thành phố Uông Bí đến ranh giới Khu công nghiệp Sông Khoai, thị xã Quảng Yên (Quy hoạch tuyến đường Trần Hưng Đạo kéo dài (giai đoạn 2))	Yên Thanh	5.50	5.50	4.08				1.22	0.20	Nghị quyết số 1049/NQ-HĐND ngày 21/11/2020 của HĐND thành phố Uông Bí về phê duyệt điều chỉnh chủ trương đầu tư; Quyết định số 8959/QĐ-UBND ngày 31/10/2019 phê duyệt chủ trương đầu tư; Nghị quyết số 1098/NQ-HĐND ngày 22/12/2020 của HĐND thành phố Uông Bí về dự toán thu ngân sách nhà nước, chi ngân sách địa phương, phân bổ dự toán chi ngân sách thành phố và cơ chế, biện pháp điều hành ngân sách năm 2021; Quyết định số 8236/QĐ-UBND ngày 25/12/2020 của UBND thành phố về việc giao dự toán thu, chi ngân sách nhà nước và đầu tư xây dựng cơ bản năm 2021	
2	Đầu tư tạ tầng cấp đất ở dân cư khu 9 phường Quang Trung	Quang Trung	2.35	2.35	1.80				0.30	0.25	Nghị quyết số 743/NQ-HĐND ngày 24/7/2019 của HĐND thành phố về việc phê duyệt chủ trương đầu tư hạ tầng theo QH chi tiết 1/500 cấp đất dân cư khu 9, phường Quang Trung; Quyết định số 8970/QĐ-UBND ngày 31/10/2019 phê duyệt dự án đầu tư hạ tầng theo quy hoạch chi tiết 1/500 cấp đất dân cư khu 9, phường Quang Trung; Nghị quyết số 1098/NQ-HĐND ngày 22/12/2020 của HĐND thành phố Uông Bí về dự toán thu ngân sách nhà nước, chi ngân sách địa phương, phân bổ dự toán chi ngân sách thành phố và cơ chế, biện pháp điều hành ngân sách năm 2021; Quyết định số 8236/QĐ-UBND ngày 25/12/2020 của UBND thành phố về việc giao dự toán thu, chi ngân sách nhà nước và đầu tư xây dựng cơ bản năm 2021	

STT	Tên công trình, dự án	Địa điểm thực hiện dự án (xã, phường, thị trấn)	Diện tích thực hiện dự án (ha)	Diện tích cần thu hồi (ha)	Trong đó						Căn cứ pháp lý thực hiện dự án	Ghi chú	
					Đất trồng lúa LUA	Đất rừng phòng hộ	Đất rừng đặc dụng	Đất rừng sản xuất	Các loại đất NN còn lại	Đất phi nông nghiệp và đất chưa sử dụng			
3	Khu xen cư tại khu Tân Lập, phường Phương Đông, thành phố Uông Bí (hạ tầng theo QH chi tiết XD tỷ lệ 1/500 Nhà văn hóa, trường mầm non và khu xen cư tại khu Tân Lập, phường Phương Đông, thành phố	Phường Đông	1.40	1.40	1.20					0.03	0.17	Nghị quyết 1047/NQ-HĐND ngày 21/11/2020 của HĐND thành phố Uông Bí phê duyệt chủ trương đầu tư dự án; QĐ số 390/QĐ-UBND ngày 3/2/2021 phê duyệt dự án; Quyết định số 8236/QĐ-UBND ngày 25/12/2020 của UBND thành phố về việc giao dự toán thu, chi ngân sách nhà nước và đầu tư xây dựng cơ bản năm 2021	Phần công trình Nhà văn hóa và trường mầm non đã trình và được thông qua chủ trương TH đất, CMTĐ tại NQ 243/NQ-HĐND ngày 31/3/2020
4	Cụm Công nghiệp Phương Nam	Phường Phương Nam	62.6	56.2	2.61					26.35	27.24	Quyết định số 4796/QĐ-UBND ngày 28 tháng 12 năm 2020 của UBND tỉnh phê duyệt điều chỉnh cục bộ Quy hoạch phát triển cụm công nghiệp tỉnh Quảng Ninh đến năm 2020, tầm nhìn đến năm 2030; Quyết định số 729/QĐ-UBND ngày 9/3/2021 của UBND tỉnh thành lập cụm công nghiệp Phương Nam, phường Phương Nam, thành phố Uông Bí.	
<b>II</b>	<b>Thành phố Hạ Long (32 công trình, dự án)</b>		<b>164.52</b>	<b>42.95</b>	<b>4.52</b>	<b>1.48</b>	<b>0.00</b>	<b>6.18</b>	<b>14.68</b>	<b>16.09</b>			
5	Đầu tư xây dựng mở rộng trường THPT Hòn Gai, phường Hồng Hải	Hồng Hải	1.99	0.91							0.91	Nghị quyết 47/NQ-HĐND ngày 04/12/2020 của HĐND thành phố Hạ Long v/v phê duyệt Chủ trương đầu tư các dự án đầu tư công năm 2021 sử dụng nguồn vốn ngân sách thành phố; Quyết định số 15518/QĐ-UBND ngày 22/12/2020 của UBND thành phố Hạ Long về việc giao dự toán thu, chi ngân sách nhà nước năm 2021	
6	Cải tạo, chỉnh trang các tuyến phố nhánh cột 3, 5, 8 phường Hồng Hải, Hồng Hải	Hồng Hải, Hồng Hải	82.73	0.50						0.01	0.49	Quyết định số 119/QĐ-HĐND ngày 21/9/2019 của HĐND thành phố Hạ Long phê duyệt chủ trương đầu tư dự án; Nghị quyết số 114 ngày 21/9/2019 HĐND thành phố Hạ Long phê chuẩn danh mục các dự án; Quyết định số 15518/QĐ-UBND ngày 22/12/2020 của UBND thành phố Hạ Long về việc giao dự toán thu, chi ngân sách nhà nước năm 2021	

STT	Tên công trình, dự án	Địa điểm thực hiện dự án (xã, phường, thị trấn)	Diện tích thực hiện dự án (ha)	Diện tích cần thu hồi (ha)	Trong đó						Căn cứ pháp lý thực hiện dự án	Ghi chú		
					Đất trồng lúa	Đất rừng phòng hộ	Đất rừng đặc dụng	Đất rừng sản xuất	Các loại đất NN còn lại	Đất phi nông nghiệp và đất chưa sử dụng				
7	Tuyến đường dẫn nối giữa đường Lê Thánh Tông và đường 25/4 (giáp nhà hàng Nhật Hà), phường Bạch Đằng	Bạch Đằng	0,61	0,08							0,08	Quyết định số 128/QĐ-UBND ngày 21/9/2019 của HĐND thành phố Hạ Long phê duyệt chủ trương đầu tư; Nghị quyết số 114/NQ-HĐND ngày 21/9/2019 của HĐND thành phố phê chuẩn danh mục các dự án; Quyết định số 15518/QĐ-UBND ngày 22/12/2020 của UBND thành phố Hạ Long về việc giao dự toán thu, chi ngân sách nhà nước năm 2021		
8	Hoàn thiện HTKT các khu dân cư đô thị trên địa bàn phường Trần Hưng Đạo	Trần Hưng Đạo	3,75	0,18							0,01	0,17	Nghị quyết 47/NQ-HĐND ngày 04/12/2020 của HĐND thành phố Hạ Long v/v phê duyệt Chủ trương đầu tư các dự án đầu tư công năm 2021 sử dụng nguồn vốn ngân sách thành phố; Quyết định số 232/QĐ-HĐND ngày 07/12/2020 của HĐND thành phố về chủ trương đầu tư; Quyết định số 15518/QĐ-UBND ngày 22/12/2020 của UBND thành phố Hạ Long về việc giao dự toán thu, chi ngân sách nhà nước năm 2021	
9	HTKT khu dân cư, tái định cư phía Bắc ga Hạ Long tại phường Giếng Đáy	Giếng Đáy	2,16	1,36							0,44	0,92	Nghị quyết 47/NQ-HĐND ngày 04/12/2020 của HĐND thành phố Hạ Long v/v phê duyệt Chủ trương đầu tư các dự án đầu tư công năm 2021 sử dụng nguồn vốn ngân sách thành phố; Quyết định số 2048/QĐ-UBND ngày 18/3/2020 của UBND thành phố Hạ Long về việc phê duyệt điều chỉnh bổ sung dự án đầu tư xây dựng công trình: HTKT khu dân cư, TĐC phía Bắc Ga Hạ Long; Văn bản số 5086/UBND-QLĐ Đ1 ngày 27/7/2020 của UBND tỉnh về việc tiếp tục thực hiện dự án đầu tư xây dựng hạ tầng kỹ thuật khu tái định cư phía Bắc Ga Hạ Long tại phường Giếng Đáy	



245

4  
Trong đó

STT	Tên công trình, dự án	Địa điểm thực hiện dự án (xã, phường, thị trấn)	Diện tích thực hiện dự án (ha)	Diện tích cần thu hồi (ha)	Trong đó						Căn cứ pháp lý thực hiện dự án	Ghi chú	
					Đất trồng lúa LUA	Đất rừng phòng hộ	Đất rừng đặc dụng	Đất rừng sản xuất	Các loại đất NN còn lại	Đất phi nông nghiệp và đất chưa sử dụng			
10	Xây dựng cây xanh, bãi đỗ xe khu vực Công an Tỉnh	Hồng Hà	0,68	0,68							0,68	Nghị quyết số 47/NQ-HĐND ngày 04/12/2020 của HĐND thành phố Hạ Long về việc phê duyệt chủ trương đầu tư các dự án đầu tư công năm 2021 sử dụng nguồn vốn ngân sách Thành phố; Quyết định số 14300/QĐ-UBND ngày 30/11/2020 của thành phố Hạ Long về việc phê duyệt tổng mặt bằng; Quyết định số 15518/QĐ-UBND ngày 22/12/2020 của UBND thành phố Hạ Long về việc giao dự toán thu, chi ngân sách nhà nước năm 2021	
11	Nâng cấp mở rộng đường tổ 9, tổ 11, khu 7 phường Bãi Cháy	Bãi Cháy	0,33	0,10						0,04	0,06	Nghị quyết 47/NQ-HĐND ngày 04/12/2020 của HĐND thành phố Hạ Long v/v phê duyệt Chủ trương đầu tư các dự án đầu tư công năm 2021 sử dụng nguồn vốn ngân sách thành phố; Quyết định số 212/QĐ-HĐND ngày 07/12/2020 về chủ trương đầu tư dự án Nâng cấp, mở rộng đường tổ 9, tổ 11 khu 7 phường Bãi Cháy; Quyết định số 15518/QĐ-UBND ngày 22/12/2020 của UBND thành phố Hạ Long về việc giao dự toán thu, chi ngân sách nhà nước năm 2021	
12	Nâng cấp mở rộng đường tổ 4, khu 7, phường Bãi Cháy	Bãi Cháy	0,10	0,10							0,10	Nghị quyết 47/NQ-HĐND ngày 04/12/2020 của HĐND thành phố Hạ Long v/v phê duyệt Chủ trương đầu tư các dự án đầu tư công năm 2021 sử dụng nguồn vốn ngân sách thành phố; Quyết định số 8303/QĐ-UBND ngày 2/10/2019 của UBND thành phố Hạ Long về việc phê duyệt quy hoạch tổng mặt bằng; Quyết định số 15518/QĐ-UBND ngày 22/12/2020 của UBND thành phố Hạ Long về việc giao dự toán thu, chi ngân sách nhà nước năm 2021	



STT	Tên công trình, dự án	Địa điểm thực hiện dự án (xã, phường, thị trấn)	Diện tích thực hiện dự án (ha)	Diện tích cần thu hồi (ha)	Trong đó						Căn cứ pháp lý thực hiện dự án	Ghi chú	
					Đất trồng lúa LUA	Đất rừng phòng hộ	Đất rừng đặc dụng	Đất rừng sản xuất	Các loại đất NN còn lại	Đất phi nông nghiệp và đất chưa sử dụng			
13	Cải tạo nâng cấp hệ thống thoát nước khu 6 Bãi Cháy	Bãi Cháy	0,02	0,01							0,01	Nghị quyết số 45/NQ-HĐND ngày 16/11/2020 của HĐND thành phố Hạ Long về việc bổ sung kế hoạch đầu tư công trung hạn của TP giai đoạn 2016 - 2020; Quyết định số 5678/QĐ-UBND ngày 26/6/2020 của UBND TP Hạ Long phê duyệt điều chỉnh dự án đầu tư xây công trình. QĐ số 3967/QĐ-UBND ngày 20/7/2018 của UBND thành phố Hạ Long phê duyệt điều chỉnh cục bộ QH tổng mật bằng tỷ lệ 1/500 (diện tích quy hoạch 0,0193 ha); Quyết định số 15518/QĐ-UBND ngày 22/12/2020 của UBND thành phố Hạ Long về việc giao dự toán thu, chi ngân sách nhà nước năm 2021	
14	Nâng cấp mở rộng đường Bãi Cháy (đường Hậu Cẩn)	Bãi Cháy	6,15	0,28							0,28	Nghị quyết số 45/NQ-HĐND ngày 16/11/2020 của HĐND thành phố Hạ Long về việc bổ sung kế hoạch đầu tư công trung hạn của TP giai đoạn 2016 - 2020; QĐ số 10229/QĐ-UBND ngày 12/12/2017 của UBND TP Hạ Long phê duyệt điều chỉnh cục bộ QH tổng mật bằng 1/500 (diện tích quy hoạch 1,07 ha); Quyết định số 3626/QĐ-UBND ngày 02/7/2018 của UBND thành phố Hạ Long v/v phê duyệt điều chỉnh dự án đầu tư xây dựng công trình: Nâng cấp mở rộng đường Hậu Cẩn	
15	Đầu tư tuyến rãnh thoát nước tổ 9, 10 khu 2 phường Tuần Châu	Tuần Châu	0,15	0,06						0,01	0,05	Nghị quyết 47/NQ-HĐND ngày 04/12/2020 của HĐND thành phố Hạ Long v/v phê duyệt Chủ trương đầu tư các dự án đầu tư công năm 2021 sử dụng nguồn vốn ngân sách thành phố; Quyết định số 15518/QĐ-UBND ngày 22/12/2020 của UBND thành phố Hạ Long về việc giao dự toán thu, chi ngân sách nhà nước năm 2021	

STT	Tên công trình, dự án	Địa điểm thực hiện dự án (xã, phường, thị trấn)	Diện tích thực hiện dự án (ha)	Diện tích cần thu hồi (ha)	Trong đó						Căn cứ pháp lý thực hiện dự án	Ghi chú
					Đất trồng lúa LUA	Đất rừng phòng hộ	Đất rừng đặc dụng	Đất rừng sản xuất	Các loại đất NN còn lại	Đất phi nông nghiệp và đất chưa sử dụng		
16	Đầu tư tuyến rãnh thoát nước tổ 16 khu 3 phường Tuần Châu	Tuần Châu	0,19	0,05					0,01	0,04	Nghị quyết 47/NQ-HĐND ngày 04/12/2020 của HĐND thành phố Hạ Long v/v phê duyệt Chủ trương đầu tư các dự án đầu tư công năm 2021 sử dụng nguồn vốn ngân sách thành phố; Quyết định số 15518/QĐ-UBND ngày 22/12/2020 của UBND thành phố Hạ Long về việc giao dự toán thu, chi ngân sách nhà nước năm 2021	
17	Cải tạo nâng cấp đường và xây dựng cống thoát nước tuyến đường chính thuộc khu 8 (từ đường đồng đăng vào tổ 2 khu 8, qua trụ sở công an phường Việt Hưng và đại đội 4 Thông tin thuộc Quân khu 3) và ba tuyến đường nhánh thuộc tổ 3, tổ 4, khu 8	Việt Hưng	0,39	0,006						0,006	Nghị quyết 47/NQ-HĐND ngày 04/12/2020 của HĐND thành phố Hạ Long v/v phê duyệt Chủ trương đầu tư các dự án đầu tư công năm 2021 sử dụng nguồn vốn ngân sách thành phố; Quyết định số 15518/QĐ-UBND ngày 22/12/2020 của UBND thành phố Hạ Long về việc giao dự toán thu, chi ngân sách nhà nước năm 2021	
18	Đầu tư hoàn thiện Hạ tầng kỹ thuật khu tái định cư Xóm Làng, xã Thống Nhất	Thống Nhất	6,91	0,10					0,06	0,04	Nghị quyết 47/NQ-HĐND ngày 04/12/2020 của HĐND thành phố Hạ Long v/v phê duyệt Chủ trương đầu tư các dự án đầu tư công năm 2021 sử dụng nguồn vốn ngân sách thành phố; Quyết định số 15518/QĐ-UBND ngày 22/12/2020 của UBND thành phố Hạ Long về việc giao dự toán thu, chi ngân sách nhà nước năm 2021	



Trong đó

STT	Tên công trình, dự án	Địa điểm thực hiện dự án (xã, phường, thị trấn)	Diện tích thực hiện dự án (ha)	Diện tích cần thu hồi (ha)	Trong đó						Căn cứ pháp lý thực hiện dự án	Ghi chú	
					Đất trồng lúa LUA	Đất rừng phòng hộ	Đất rừng đặc dụng	Đất rừng sản xuất	Các loại đất NN còn lại	Đất phi nông nghiệp và đất chưa sử dụng			
19	Cải tạo, nâng cấp tuyến đường Đồng Cao - Đò Bang, xã Thống Nhất, thành phố Hạ Long	Thống Nhất	5,54	1,88	0,04					0,23	1,61	Nghị quyết 47/NQ-HĐND ngày 04/12/2020 của HĐND thành phố Hạ Long v/v phê duyệt Chủ trương đầu tư các dự án đầu tư công năm 2021 sử dụng nguồn vốn ngân sách thành phố; Quyết định số 15518/QĐ-UBND ngày 22/12/2020 của UBND thành phố Hạ Long về việc giao dự toán thu, chi ngân sách nhà nước năm 2021	
20	Dự án trường THPT Hoành Bồ (tại khuôn viên trụ sở Huyện ủy Hoành Bồ cũ)	Hoành Bồ	2,92	2,92						1,08	1,84	Quyết định số 2853/QĐ-UBND ngày 08/4/2020 của UBND thành phố Hạ Long phê duyệt dự án đầu tư xây dựng công trình: Xây dựng mới trường THPT Hoành Bồ, thành phố Hạ Long (tại khuôn viên trụ sở Huyện ủy Hoành Bồ cũ); Quyết định số 950/QĐ-UBND ngày 19/3/2020 của UBND tỉnh v/v điều chuyển tài sản công; Quyết định số 2776/QĐ-UBND ngày 03/4/2020 phê duyệt chủ trương đầu tư dự án của UBND thành phố Hạ Long; Quyết định số 15518/QĐ-UBND ngày 22/12/2020 của UBND thành phố Hạ Long về việc giao dự toán thu, chi ngân sách nhà nước năm 2021;	
21	Hạ tầng điểm lẻ xen cư khu vực Điểm trường tiểu học Đá Trắng, thôn Đá Trắng, xã Thống Nhất (giai đoạn 2)	Thống Nhất	4,68	0,44				0,05	0,10		0,29	Nghị quyết 47/NQ-HĐND ngày 04/12/2020 của HĐND thành phố Hạ Long v/v phê duyệt Chủ trương đầu tư các dự án đầu tư công năm 2021 sử dụng nguồn vốn ngân sách thành phố; Quyết định số 15518/QĐ-UBND ngày 22/12/2020 của UBND thành phố Hạ Long về việc giao dự toán thu, chi ngân sách nhà nước năm 2021	Dự án được HĐND tỉnh thông qua danh mục công trình, dự án thu hồi đất theo Nghị quyết 212/NQ-HĐND ngày 26/10/2019, diện tích thu hồi 3,56 ha; Ngày 17/7/2020, UBND thành phố phê duyệt điều chỉnh quy hoạch, bổ sung diện tích thu hồi đất để thực hiện dự án (tăng thêm 0,44 ha).

STT	Tên công trình, dự án	Địa điểm thực hiện dự án (xã, phường, thị trấn)	Diện tích thực hiện dự án (ha)	Diện tích cần thu hồi (ha)	Trong đó						Căn cứ pháp lý thực hiện dự án	Ghi chú
					Đất trồng lúa	Đất rừng phòng hộ	Đất rừng đặc dụng	Đất rừng sản xuất	Các loại đất NN còn lại	Đất phi nông nghiệp và đất chưa sử dụng		
22	Dự án đầu tư xây dựng công trình Đường đầu nối Quốc lộ 279 đến Tỉnh lộ 342, thành phố Hạ Long	Lê Lợi, Sơn Dương	33,17	23,27	1,83	1,48		5,73	9,90	4,33	Nghị quyết 47/NQ-HĐND ngày 04/12/2020 của HĐND thành phố Hạ Long v/v phê duyệt Chủ trương đầu tư các dự án đầu tư công năm 2021 sử dụng nguồn vốn ngân sách thành phố; Quyết định phê duyệt chủ trương số 210/QĐ-HĐND ngày 07/12/2020 của HĐND thành phố Hạ Long; Quyết định số 15518/QĐ-UBND ngày 22/12/2020 của UBND thành phố Hạ Long về việc giao dự toán thu, chi ngân sách nhà nước năm 2021	
23	Khắc phục sạt trượt tuyến đường Mỏ Đông - Đèo Bút và tuyến đường Đèo Bút - Trung tâm xã Đồng Sơn	Đồng sơn	0,40	0,4				0,40			QĐ số 13333/QĐ-UBND ngày 10/11/2020 của UBND tp. Hạ Long v/v phê duyệt chủ trương đầu tư dự án: Khắc phục sạt trượt tuyến đường Mỏ Đông - Đèo Bút và tuyến đường Đèo Bút - Trung tâm xã Đồng Sơn	Hiện trạng không có rừng
24	Bệnh viện Da liễu Trung ương - cơ sở 2 - Quảng Ninh	Đại Yên	2,35	2,35	1,99					0,36	Quyết định số 3486/QĐ-UBND ngày 29/4/2020 của UBND thành phố Hạ Long về việc phê duyệt Quy quy hoạch chi tiết tỷ lệ 1/500 (kèm theo thiết kế kiến trúc công trình) Bệnh viện Da liễu tại phường Đại Yên, thành phố Hạ Long; Quyết định số 1667/QĐ-BVDLTW ngày 20/7/2020 của Bệnh viện Da liễu Trung ương về việc phê duyệt chủ trương đầu tư dự án; Quyết định số 312/QĐ-BVDLTW ngày 19/03/2021 của Bệnh viện Da liễu TW về việc phê duyệt kế hoạch phân khai kinh phí đầu tư xây dựng dự án	
25	HTKT khắc phục, xử lý ngập úng khu vực khu 7 phường Cao Thắng và khu 5 phường Hà Lâm	Cao Thắng, Hà Lâm	1,86	1,86					1,01	0,85	Nghị quyết 47/NQ-HĐND ngày 04/12/2020 của HĐND thành phố Hạ Long v/v phê duyệt Chủ trương đầu tư các dự án đầu tư công năm 2021 sử dụng nguồn vốn ngân sách thành phố Quyết định số 15518/QĐ-UBND ngày 22/12/2020 của UBND thành phố Hạ Long về việc giao dự toán thu, chi ngân sách nhà nước năm 2021	

STT	Tên công trình, dự án	Địa điểm thực hiện dự án (xã, phường, thị trấn)	Diện tích thực hiện dự án (ha)	Diện tích cần thu hồi (ha)	Trong đó						Căn cứ pháp lý thực hiện dự án	Ghi chú	
					Đất trồng lúa	Đất rừng phòng hộ	Đất rừng đặc dụng	Đất rừng sản xuất	Các loại đất NN còn lại	Đất phi nông nghiệp và đất chưa sử dụng			
26	Hạ tầng điểm dân cư, tái định cư tại thôn Đồng Sang, xã Vũ Oai (GD 2)	Vũ Oai	1,64	1,64	0,18					1,13	0,33	Nghị quyết số 47/NQ-HĐND ngày 04/12/2020 của HĐND thành phố Hạ Long về việc phê duyệt chủ trương đầu tư các dự án đầu tư công năm 2021 sử dụng nguồn vốn ngân sách Thành phố; QĐ số 219/QĐ-HĐND ngày 07/12/2020 của HĐND thành phố Hạ Long v/v phê duyệt chủ trương đầu tư dự án: Hạ tầng điểm dân cư, tái định cư tại thôn Đồng Sang, xã Vũ Oai (GD 2); Quyết định số 15518/QĐ-UBND ngày 22/12/2020 của UBND thành phố Hạ Long về việc giao dự toán thu, chi ngân sách nhà nước năm 2021	
27	Trường mầm non xã Đồng Lâm	Đồng Lâm	0,21	0,21	0,03					0,07	0,11	NQ số 45/NQ-HĐND ngày 16/11/2020 của HĐND thành phố Hạ Long phê duyệt điều chỉnh kế hoạch đầu tư công trung hạn giai đoạn 2016-2020 của thành phố Hạ Long;	Vốn nông thôn mới
28	Nhà ở nội trú, Trường TH& THCS Đồng Sơn	Đồng Sơn	0,80	0,17						0,03	0,14	NQ số 45/NQ-HĐND ngày 16/11/2020 của HĐND thành phố Hạ Long phê duyệt điều chỉnh kế hoạch đầu tư công trung hạn giai đoạn 2016-2020 của thành phố Hạ Long; Công văn số 1241/UBND ngày 19/02/2021 của UBND thành phố Hạ Long về việc thực hiện công tác chuẩn bị đầu tư một số dự án, công trình phát sinh, dự kiến bổ sung vào Kế hoạch đầu tư công năm 2021.	Vốn nông thôn mới
29	HTKT khu tái định cư, khu dân cư tự xây thuộc khu đa giác 4, khu đô thị dịch vụ Hùng Thắng, phường Hùng Thắng	Hùng Thắng	1,42	1,42						0,32	1,10	Quyết định số 9114 ngày 29/10/2019 của UBND thành phố Hạ Long phê duyệt Báo cáo kinh tế kỹ thuật; Quyết định số 15518/QĐ-UBND ngày 22/12/2020 của UBND thành phố Hạ Long về việc giao dự toán thu, chi ngân sách nhà nước năm 2021	

STT	Tên công trình, dự án	Địa điểm thực hiện dự án (xã, phường, thị trấn)	Diện tích thực hiện dự án (ha)	Diện tích cần thu hồi (ha)	Trong đó						Căn cứ pháp lý thực hiện dự án	Ghi chú		
					Đất trồng lúa	Đất rừng phòng hộ	Đất rừng đặc dụng	Đất rừng sản xuất	Các loại đất NN còn lại	Đất phi nông nghiệp và đất chưa sử dụng				
30	Công trình Nghè và Chùa	phường Việt Hưng	0,87	0,87	0,06						0,81	Quyết định số 6865/QĐ-UBND ngày 20/7/2020 của UBND thành phố Hạ Long về việc phê duyệt Quy hoạch chi tiết tỷ lệ 1/500 Công trình Nghè và Chùa tại phường Việt Hưng, thành phố Hạ Long	Hoán đổi vị trí thực hiện dự án Khu công nghiệp Việt Hưng (Giai đoạn 2) của Tập đoàn Thành Công	
31	Xây dựng bổ sung phòng học và các phòng chức năng Trường PTDT bán trú Tiểu học và THCS Đồng Lâm 1 (điểm trung tâm)	Đồng Lâm	0,73	0,41	0,36					0,03	0,02	Nghị quyết số 45/NQ-HĐND ngày 16/11/2020 của HĐND thành phố Hạ Long phê duyệt điều chỉnh kế hoạch đầu tư công trung hạn giai đoạn 2016-2020;		
32	Xây mới trường mầm non xã Đồng Lâm	Đồng Lâm	0,21	0,21	0,03						0,07	0,11	Nghị quyết số 45/NQ-HĐND ngày 16/11/2020 của HĐND thành phố Hạ Long phê duyệt điều chỉnh kế hoạch đầu tư công trung hạn giai đoạn 2016-2020;	
33	Sửa chữa, nâng cấp chợ xã Đồng Sơn	Đồng Sơn	0,31	0,07								0,07	Quyết định số 1846/QĐ-UBND ngày 08/3/2021 phê duyệt quy hoạch chi tiết xây dựng tỷ lệ 1/500 Khu trung tâm Đồng Sơn tại xã Đồng Sơn	
34	Xây dựng điểm vui chơi, giải trí thanh thiếu nhi khu trung tâm xã Đồng Sơn	Đồng Sơn	0,03	0,03								0,03	Quyết định số 1846/QĐ-UBND ngày 08/3/2021 phê duyệt quy hoạch chi tiết xây dựng tỷ lệ 1/500 Khu trung tâm Đồng Sơn tại xã Đồng Sơn	
35	Đầu tư xây dựng trụ sở công an xã kết hợp cải tạo hạ tầng khuôn viên trụ sở Đảng ủy - HĐND - UBND xã Đồng Sơn	Đồng Sơn	0,42	0,22							0,10	0,12	Quyết định số 1846/QĐ-UBND ngày 08/3/2021 phê duyệt quy hoạch chi tiết xây dựng tỷ lệ 1/500 Khu trung tâm Đồng Sơn tại xã Đồng Sơn	
36	Xây dựng bổ sung phòng ở nội trú trường Tiểu học và THCS Đồng Sơn	Đồng Sơn	0,80	0,17							0,03	0,14	Quyết định số 1846/QĐ-UBND ngày 08/3/2021 phê duyệt quy hoạch chi tiết xây dựng tỷ lệ 1/500 Khu trung tâm Đồng Sơn tại xã Đồng Sơn	
III	<b>Thị xã Quảng Yên (09 công trình, dự án)</b>		<b>2,00</b>	<b>1,90</b>	<b>0,60</b>	<b>0,00</b>	<b>0,00</b>	<b>0,11</b>	<b>0,37</b>	<b>0,82</b>				
37	Giải phóng mặt bằng các hộ dân trước cửa miếu Tiên Công, tại xã Cẩm La, thị xã Quảng Yên	Xã Cẩm La	0,25	0,17								0,17	Quyết định số 4180/QĐ-UBND ngày 31/10/2019 của UBND thị xã về phê duyệt quy hoạch chi tiết; Quyết định số 3367/QĐ-UBND ngày 12/9/2019 của UBND thị xã về phê duyệt chủ trương đầu tư; Nghị quyết số 26/NQ-HĐND ngày 26/12/2020 của HĐND thị xã Quảng Yên về việc phương án phân bổ kế hoạch vốn đầu tư công ngân sách nhà nước năm 2021	

STT	Tên công trình, dự án	Địa điểm thực hiện dự án (xã, phường, thị trấn)	Diện tích thực hiện dự án (ha)	Diện tích cần thu hồi (ha)	Trong đó						Căn cứ pháp lý thực hiện dự án	Ghi chú	
					Đất trồng lúa	Đất rừng phòng hộ	Đất rừng đặc dụng	Đất rừng sản xuất	Các loại đất NN còn lại	Đất phi nông nghiệp và đất chưa sử dụng			
38	Trụ sở Viện kiểm sát nhân dân thị xã Quảng Yên tại khu phố Bãi, phường Quảng Yên.	P. Quảng Yên	0,36	0,36	0,22					0,14	Quyết định số 4299/QĐ-UBND ngày 24/12/2020 của UBND thị xã về phê duyệt quy hoạch chi tiết; Quyết định số 288/QĐ-UBND ngày 18/11/2020 của viện kiểm sát nhân dân tối cao về phê duyệt chủ trương đầu tư dự án; Quyết định 666/QĐ-UBND ngày 02/3/2021 của UBND tỉnh về việc phân bổ chi tiết kế hoạch đầu tư công năm 2021 (đợt 2), nguồn tăng thu ngân sách tỉnh năm 2020		
39	Nâng cao khả năng truyền tải đường dây 110kv mạch kép trạm biến áp 220kv Hoàn Kiếm tại thị xã Quảng Yên và TP Hạ Long	Phường Đông Mai, Minh Thành	0,55	0,53	0,05			0,11		0,16	0,21	Quyết định số 3084/QĐ-UBND ngày 28/9/2020 của UBND thị xã về phê duyệt mặt bằng tuyến; QĐ 743/QĐ-EVNNPC ngày 03/4/2020 của Tổng công ty điện lực miền Bắc về phê duyệt báo cáo nghiên cứu khả thi	
40	Khu dân cư số 17 tại khu Thống Nhất 2, phường Tân An, thị xã Quảng Yên	P. Tân An	0,50	0,50						0,07	0,43	Quyết định số 1246/QĐ-UBND ngày 10/5/2019 của UBND thị xã Quảng Yên "Về việc phê duyệt Báo cáo kinh tế - kỹ thuật công trình; Nghị quyết số 26/NQ-HĐND ngày 26/12/2020 của Hội đồng nhân dân thị xã Quảng Yên về bố trí vốn	
41	Trạm y tế xã Hiệp Hoà	xã Hiệp Hoà	0,34	0,34	0,33						0,01	Quyết định số 420/QĐ-UBND ngày 06/3/2021 về phê duyệt quy hoạch chi tiết; Nghị quyết số 26/NQ-HĐND ngày 26/12/2020 của HĐND thị xã về phương án phân bổ vốn 2021; Nghị quyết số 16/NQ-HĐND ngày 14/9/2020 của HĐND thị xã về phê duyệt chủ trương đầu tư.	
IV	Thị xã Đông Triều (24 công trình, dự án)		69,76	69,76	19,77	0,00	0,00	37,95	4,53	7,51			

STT	Tên công trình, dự án	Địa điểm thực hiện dự án (xã, phường, thị trấn)	Diện tích thực hiện dự án (ha)	Diện tích cần thu hồi (ha)	12 Trong đó						Căn cứ pháp lý thực hiện dự án	Ghi chú	
					Đất trồng lúa LUA	Đất rừng phòng hộ	Đất rừng đặc dụng	Đất rừng sản xuất	Các loại đất NN còn lại	Đất phi nông nghiệp và đất chưa sử dụng			
42	Đường nối ngã ba đường tránh Hưng Đạo đến khu đô thị Hồng Phong	Hưng Đạo, Hồng Phong	9,49	9,49	4,36	-	-	-	-	1,24	3,89	Quyết định số 57/QĐ-UBND ngày 22/01/2021 của UBND thị xã Đông Triều v/v phê duyệt hướng tuyến; Nghị quyết số 19/NQ-HĐND ngày 25/12/2020 của HĐND thị xã Đông Triều về việc điều chỉnh, bổ sung nghị quyết số 11/NQ-HĐND ngày 04/9/2020 của HĐND thị xã v/v phê duyệt chủ trương đầu tư các dự án triển khai trong kế hoạch đầu tư công vốn ngân sách địa phương năm 2021; Nghị quyết số 20/NQ-HĐND ngày 25/12/2020 của HĐND thị xã Đông Triều về thu, ngân sách nhà nước, chi ngân sách ngân sách địa phương, phân bổ dự án ngân sách; Quyết định số 1342/QĐ-UBND ngày 26/12/2020 của UBND thị xã Đông Triều về giao dự toán thu, chi ngân sách địa phương năm 2021.	
43	Điều chỉnh, mở rộng Khai thác lộ thiên kết hợp cải tạo các hồ mô Nam Trảng Bạch	Phường Hoàng Quế, xã Hồng Thái Tây	39,48	39,48	-	-	-	37,95	-	1,53	-	Quyết định số 490/QĐ-UBND ngày 18/5/2020 của UBND thị xã v/v phê duyệt Điều chỉnh, mở rộng QH chi tiết xây dựng tỷ lệ 1/500; Quyết định số 2754/QĐ-UBND ngày 04/8/2020 của UBND tỉnh Quảng Ninh v/v Điều chỉnh chủ trương đầu tư	
44	Trụ sở Toà án nhân dân thị xã Đông Triều	phường Xuân Sơn	0,92	0,92	0,9	-	-	-	-	-	0,02	Quyết định số 1360/QĐ-UBND thị xã ngày 31/12/2020 về việc phê duyệt QH chi tiết xây dựng tỷ lệ 1/500; Quyết định số 298/QĐ-TANDTC-KHTC ngày 22/10/2020 v/v phê duyệt chủ trương đầu tư; công văn số 599-CV/BCĐ của Ban cán sự đảng tỉnh Quảng Ninh ngày 20/11/2020 v/v hỗ trợ vốn đầu tư xây dựng; Nghị quyết số 20/NQ-HĐND ngày 25/12/2020 của HĐND thị xã Đông Triều về thu, ngân sách nhà nước, chi ngân sách ngân sách địa phương, phân bổ dự án ngân sách; Quyết định số 1342/QĐ-UBND ngày 26/12/2020 của UBND thị xã Đông Triều về giao dự toán thu, chi ngân sách địa phương năm 2021.	

STT	Tên công trình, dự án	Địa điểm thực hiện dự án (xã, phường, thị trấn)	Diện tích thực hiện dự án (ha)	Diện tích cần thu hồi (ha)	13 Trong đó					Các loại đất NN còn lại	Đất phi nông nghiệp và đất chưa sử dụng	Cơ sở pháp lý thực hiện dự án	Ghi chú
					Đất trồng lúa LUA	Đất rừng phòng hộ	Đất rừng đặc dụng	Đất rừng sản xuất					
45	Đất dân cư diêm phía Bắc nhà văn hóa khu Đoàn Xá 1.	Hồng Phong	0,41	0,41	0,31	-	-	-	-	0,04	0,06	NQ 19/NQ-HĐND ngày 25/12/2020 của HĐND thị xã Đông Triều về việc điều chỉnh, bổ sung nghị quyết số 11/NQ-HĐND ngày 04/9/2020 của HĐND thị xã v/v phê duyệt chủ trương đầu tư các dự án triển khai trong kế hoạch đầu tư công vốn ngân sách địa phương năm 2021; Quyết định số 1183/QĐ-UBND ngày 27/11/2020 của UBND thị xã v/v phê duyệt quy hoạch chi tiết xây dựng tỷ lệ 1/500; Nghị quyết số 20/NQ-HĐND ngày 25/12/2020 của HĐND thị xã Đông Triều về thu, ngân sách nhà nước, chi ngân sách ngân sách địa phương, phân bổ dự án ngân sách; Quyết định số 1342/QĐ-UBND ngày 26/12/2020 của UBND thị xã Đông Triều về giao dự toán thu, chi ngân sách địa phương năm 2021.	
46	Đất dân cư diêm phía Tây chợ mới xã An Sinh	An Sinh	1,46	1,46	-	-	-	-	-	0,26	1,20	Nghị quyết 19/NQ-HĐND ngày 25/12/2020 của HĐND thị xã Đông Triều về việc điều chỉnh, bổ sung nghị quyết số 11/NQ-HĐND ngày 04/9/2020 của HĐND thị xã v/v phê duyệt chủ trương đầu tư các dự án triển khai trong kế hoạch đầu tư công vốn ngân sách địa phương năm 2021; Quyết định số 749/QĐ-UBND ngày 30/7/2020 của UBND thị xã v/v phê duyệt ĐCQH; Nghị quyết số 20/NQ-HĐND ngày 25/12/2020 của HĐND thị xã Đông Triều về thu, ngân sách nhà nước, chi ngân sách ngân sách địa phương, phân bổ dự án ngân sách; Quyết định số 1342/QĐ-UBND ngày 26/12/2020 của UBND thị xã Đông Triều về giao dự toán thu, chi ngân sách địa phương năm 2021.	



STT	Tên công trình, dự án	Địa điểm thực hiện dự án (xã, phường, thị trấn)	Diện tích thực hiện dự án (ha)	Diện tích cần thu hồi (ha)	14 Trong đó						Căn cứ pháp lý thực hiện dự án	Ghi chú
					Đất trồng lúa	Đất rừng phòng hộ	Đất rừng đặc dụng	Đất rừng sản xuất	Các loại đất NN còn lại	Đất phi nông nghiệp và đất chưa sử dụng		
47	Đất dân cư, xen cư khu xóm Trại thôn Đồn Sơn, xã Yên Đức	Yên Đức	0,08	0,08	-	-	-	-	0,08	Nghị quyết 19/NQ-HĐND ngày 25/12/2020 của HĐND thị xã Đông Triều về việc điều chỉnh, bổ sung nghị quyết số 11/NQ-HĐND ngày 04/9/2020 của HĐND thị xã v/v phê duyệt chủ trương đầu tư các dự án triển khai trong kế hoạch đầu tư công vốn ngân sách địa phương năm 2021; Quyết định số 948/QĐ-UBND ngày 23/9/2020 của UBND thị xã v/v phê duyệt QH chi tiết; Nghị quyết số 20/NQ-HĐND ngày 25/12/2020 của HĐND thị xã Đông Triều về thu, ngân sách nhà nước, chi ngân sách ngân sách địa phương, phân bổ dự án ngân sách; Quyết định số 1342/QĐ-UBND ngày 26/12/2020 của UBND thị xã Đông Triều về giao dự toán thu, chi ngân sách địa phương năm 2021.		
48	Điểm dân cư phía Tây trường THCS Hưng Đạo, khu Thủ Dương	Hưng Đạo	0,20	0,20	-	-	-	-	0,20	Quyết định số 58/QĐ-UBND ngày 16/01/2019 của UBND thị xã về việc phê duyệt quy hoạch chi tiết xây dựng tỷ lệ 1/500 Đất dân cư, xen cư (điểm nhỏ lẻ) tại phường Hưng Đạo, thị xã Đông Triều; Nghị quyết 19/NQ-HĐND ngày 25/12/2020 của HĐND thị xã Đông Triều về việc điều chỉnh, bổ sung nghị quyết số 11/NQ-HĐND ngày 04/9/2020 của HĐND thị xã v/v phê duyệt chủ trương đầu tư các dự án triển khai trong kế hoạch đầu tư công vốn ngân sách địa phương năm 2021; Nghị quyết số 20/NQ-HĐND ngày 25/12/2020 của HĐND thị xã Đông Triều về thu, ngân sách nhà nước, chi ngân sách ngân sách địa phương, phân bổ dự án ngân sách; Quyết định số 1342/QĐ-UBND ngày 26/12/2020 của UBND thị xã Đông Triều về giao dự toán thu, chi ngân sách địa phương năm 2021.		



STT	Tên công trình, dự án	Địa điểm thực hiện dự án (xã, phường, thị trấn)	Diện tích thực hiện dự án (ha)	Diện tích cần thu hồi (ha)	Trong đó						Căn cứ pháp lý thực hiện dự án	Ghi chú
					Đất trồng lúa LUA	Đất rừng phòng hộ	Đất rừng đặc dụng	Đất rừng sản xuất	Các loại đất NN còn lại	Đất phi nông nghiệp và đất chưa sử dụng		
49	Khu dân cư khu Đông Tân điểm phía Bắc Quốc lộ 18A	Hồng Phong	0,02	0,02	-	-	-	-	0,02		Quyết định số 1650/QĐ-UBND ngày 13/11/2017 của UBND thị xã về việc phê duyệt quy hoạch chi tiết xây dựng tỷ lệ 1/500; Nghị quyết 19/NQ-HĐND ngày 25/12/2020 của HĐND thị xã Đông Triều về việc điều chỉnh, bổ sung nghị quyết số 11/NQ-HĐND ngày 04/9/2020 của HĐND thị xã v/v phê duyệt chủ trương đầu tư các dự án triển khai trong kế hoạch đầu tư công vốn ngân sách địa phương năm 2021; Nghị quyết số 20/NQ-HĐND ngày 25/12/2020 của HĐND thị xã Đông Triều về thu, ngân sách nhà nước, chi ngân sách ngân sách địa phương, phân bổ dự án ngân sách; Quyết định số 1342/QĐ-UBND ngày 26/12/2020 của UBND thị xã Đông Triều về giao dự toán thu, chi ngân sách địa phương năm 2021.	
50	Điểm phía Đông khu dân cư An Bình Phát, khu Bình Lạc Thượng	Hồng Phong	0,50	0,50	0,20	-	-	-	0,21	0,09	Nghị quyết 19/NQ-HĐND ngày 25/12/2020 của HĐND thị xã Đông Triều về việc điều chỉnh, bổ sung nghị quyết số 11/NQ-HĐND ngày 04/9/2020 của HĐND thị xã v/v phê duyệt chủ trương đầu tư các dự án triển khai trong kế hoạch đầu tư công vốn ngân sách địa phương năm 2021; Quyết định số 1183/QĐ-UBND ngày 27/11/2020 của UBND thị xã v/v phê duyệt quy hoạch chi tiết xây dựng tỷ lệ 1/500; Nghị quyết số 20/NQ-HĐND ngày 25/12/2020 của HĐND thị xã Đông Triều về thu, ngân sách nhà nước, chi ngân sách ngân sách địa phương, phân bổ dự án ngân sách; Quyết định số 1342/QĐ-UBND ngày 26/12/2020 của UBND thị xã Đông Triều về giao dự toán thu, chi ngân sách địa phương năm 2021.	

STT	Tên công trình, dự án	Địa điểm thực hiện dự án (xã, phường, thị trấn)	Diện tích thực hiện dự án (ha)	Diện tích cần thu hồi (ha)	16 Trong đó						Căn cứ pháp lý thực hiện dự án	Ghi chú
					Đất trồng lúa LUA	Đất rừng phòng hộ	Đất rừng đặc dụng	Đất rừng sản xuất	Các loại đất NN còn lại	Đất phi nông nghiệp và đất chưa sử dụng		
51	Khu dân cư điểm thôn Đông Thành	Bình Dương	0,26	0,26	0,22	-	-	-	-	0,04	Quyết định số 1394/QĐ-UBND ngày 15/10/2019 của UBND thị xã Đông Triều v/v phê duyệt quy hoạch chi tiết tỷ lệ 1/500; NQ 19/NQ-HĐND ngày 25/12/2020 của HĐND thị xã Đông Triều về việc điều chỉnh, bổ sung nghị quyết số 11/NQ-HĐND ngày 04/9/2020 của HĐND thị xã v/v phê duyệt chủ trương đầu tư các dự án triển khai trong kế hoạch đầu tư công vốn ngân sách địa phương năm 2021; Nghị quyết số 20/NQ-HĐND ngày 25/12/2020 của HĐND thị xã Đông Triều về thu, ngân sách nhà nước, chi ngân sách ngân sách địa phương, phân bổ dự án ngân sách; Quyết định số 1342/QĐ-UBND ngày 26/12/2020 của UBND thị xã Đông Triều về giao dự toán thu, chi ngân sách địa phương năm 2021.	
52	Đất dân cư điểm phía Tây hồ bà Hoàng Thị Thuận thôn Tân Lập	Hồng Thái Đông	0,44	0,44	0,31	-	-	-	0,09	0,04	NQ 19/NQ-HĐND ngày 25/12/2020 của HĐND thị xã Đông Triều về việc điều chỉnh, bổ sung nghị quyết số 11/NQ-HĐND ngày 04/9/2020 của HĐND thị xã v/v phê duyệt chủ trương đầu tư các dự án triển khai trong kế hoạch đầu tư công vốn ngân sách địa phương năm 2021; Quyết định số 1180/QĐ-UBND ngày 27/11/2020 của UBND thị xã v/v phê duyệt điều chỉnh QH chi tiết; Nghị quyết số 20/NQ-HĐND ngày 25/12/2020 của HĐND thị xã Đông Triều về thu, ngân sách nhà nước, chi ngân sách ngân sách địa phương, phân bổ dự án ngân sách; Quyết định số 1342/QĐ-UBND ngày 26/12/2020 của UBND thị xã Đông Triều về giao dự toán thu, chi ngân sách địa phương năm 2021.	

STT	Tên công trình, dự án	Địa điểm thực hiện dự án (xã, phường, thị trấn)	Diện tích thực hiện dự án (ha)	Diện tích cần thu hồi (ha)	Trong đó						Căn cứ pháp lý thực hiện dự án	Ghi chú
					Đất trồng lúa LUA	Đất rừng phòng hộ	Đất rừng đặc dụng	Đất rừng sản xuất	Các loại đất NN còn lại	Đất phi nông nghiệp và đất chưa sử dụng		
53	Đất dân cư diêm phía Đông đường vào trại giam Hang Sơn	Hồng Thái Đông	0,38	0,38	0,31	-	-	-	-	0,07	Nghị quyết 19/NQ-HĐND ngày 25/12/2020 của HĐND thị xã Đông Triều về việc điều chỉnh, bổ sung nghị quyết số 11/NQ-HĐND ngày 04/9/2020 của HĐND thị xã v/v phê duyệt chủ trương đầu tư các dự án triển khai trong kế hoạch đầu tư công vốn ngân sách địa phương năm 2021; Quyết định số 1173/QĐ-UBND ngày 23/11/2020 của UBND thị xã v/v phê duyệt QH chi tiết; Nghị quyết số 20/NQ-HĐND ngày 25/12/2020 của HĐND thị xã Đông Triều về thu, ngân sách nhà nước, chi ngân sách ngân sách địa phương, phân bổ dự án ngân sách; Quyết định số 1342/QĐ-UBND ngày 26/12/2020 của UBND thị xã Đông Triều về giao dự toán thu, chi ngân sách địa phương năm 2021.	
54	Đất dân cư diêm phía Tây hồ bà Đỗ Thị Mến, thôn Tân Yên	Hồng Thái Đông	0,36	0,36	0,35	-	-	-	-	0,01	Nghị quyết 19/NQ-HĐND ngày 25/12/2020 của HĐND thị xã Đông Triều về việc điều chỉnh, bổ sung nghị quyết số 11/NQ-HĐND ngày 04/9/2020 của HĐND thị xã v/v phê duyệt chủ trương đầu tư các dự án triển khai trong kế hoạch đầu tư công vốn ngân sách địa phương năm 2021; Quyết định số 951/QĐ-UBND ngày 23/9/2020 của UBND thị xã v/v phê duyệt QH chi tiết; Nghị quyết số 20/NQ-HĐND ngày 25/12/2020 của HĐND thị xã Đông Triều về thu, ngân sách nhà nước, chi ngân sách ngân sách địa phương, phân bổ dự án ngân sách; Quyết định số 1342/QĐ-UBND ngày 26/12/2020 của UBND thị xã Đông Triều về giao dự toán thu, chi ngân sách địa phương năm 2021.	

STT	Tên công trình, dự án 	Địa điểm thực hiện dự án (xã, phường, thị trấn)	Diện tích thực hiện dự án (ha)	Diện tích cần thu hồi (ha)	18 Trong đó						Căn cứ pháp lý thực hiện dự án	Ghi chú 
					Đất trồng lúa LUA	Đất rừng phòng hộ	Đất rừng đặc dụng	Đất rừng sản xuất	Các loại đất NN còn lại	Đất phi nông nghiệp và đất chưa sử dụng		
55	Khu dân cư Hồng Thái Tây	Hồng Thái Tây	0,57	0,57	0,56	-	-	-	-	0,01	Nghị quyết 19/NQ-HĐND ngày 25/12/2020 của HĐND thị xã Đông Triều về việc điều chỉnh, bổ sung nghị quyết số 11/NQ-HĐND ngày 04/9/2020 của HĐND thị xã v/v phê duyệt chủ trương đầu tư các dự án triển khai trong kế hoạch đầu tư công vốn ngân sách địa phương năm 2021; Quyết định số 1177/QĐ-UBND ngày 25/11/2020 của UBND thị xã về việc phê duyệt quy hoạch chi tiết xây dựng tỷ lệ 1/500; Nghị quyết số 20/NQ-HĐND ngày 25/12/2020 của HĐND thị xã Đông Triều về thu, ngân sách nhà nước, chi ngân sách ngân sách địa phương, phân bổ dự án ngân sách; Quyết định số 1342/QĐ-UBND ngày 26/12/2020 của UBND thị xã Đông Triều về giao dự toán thu, chi ngân sách địa phương năm 2021.	
56	Đất ở dân cư điểm giáp công làng thôn Hồ Lao	Tân Việt	0,15	0,15	0,01	-	-	-	0,05	0,09	Nghị quyết 19/NQ-HĐND ngày 25/12/2020 của HĐND thị xã Đông Triều về việc điều chỉnh, bổ sung nghị quyết số 11/NQ-HĐND ngày 04/9/2020 của HĐND thị xã v/v phê duyệt chủ trương đầu tư các dự án triển khai trong kế hoạch đầu tư công vốn ngân sách địa phương năm 2021; Quyết định số 947/QĐ-UBND ngày 23/9/2020 của UBND thị xã v/v phê duyệt QH chi tiết; Nghị quyết số 20/NQ-HĐND ngày 25/12/2020 của HĐND thị xã Đông Triều về thu, ngân sách nhà nước, chi ngân sách ngân sách địa phương, phân bổ dự án ngân sách; Quyết định số 1342/QĐ-UBND ngày 26/12/2020 của UBND thị xã Đông Triều về giao dự toán thu, chi ngân sách địa phương năm 2021.	

STT	Tên công trình, dự án	Địa điểm thực hiện dự án (xã, phường, thị trấn)	Diện tích thực hiện dự án (ha)	Diện tích cần thu hồi (ha)	Trong đó						Căn cứ pháp lý thực hiện dự án	Ghi chú
					Đất trồng lúa	Đất rừng phòng hộ	Đất rừng đặc dụng	Đất rừng sản xuất	Các loại đất NN còn lại	Đất phi nông nghiệp và đất chưa sử dụng		
57	Đất ở dân cư điểm bám đường nối vào khu di tích chùa Hồ Lao đến trường THCS Tân Việt	Tân Việt	0,54	0,54	0,47	-	-		0,04	0,03	Nghị quyết 19/NQ-HĐND ngày 25/12/2020 của HĐND thị xã Đông Triều về việc điều chỉnh, bổ sung nghị quyết số 11/NQ-HĐND ngày 04/9/2020 của HĐND thị xã v/v phê duyệt chủ trương đầu tư các dự án triển khai trong kế hoạch đầu tư công vốn ngân sách địa phương năm 2021; Quyết định số 1168/QĐ-UBND ngày 23/11/2020 của UBND thị xã về việc phê duyệt quy hoạch chi tiết xây dựng tỷ lệ 1/500; Nghị quyết số 20/NQ-HĐND ngày 25/12/2020 của HĐND thị xã Đông Triều về thu, ngân sách nhà nước, chi ngân sách ngân sách địa phương, phân bổ dự án ngân sách; Quyết định số 1342/QĐ-UBND ngày 26/12/2020 của UBND thị xã Đông Triều về giao dự toán thu, chi ngân sách địa phương năm 2021.	
58	Điểm dân cư phía Bắc chợ Bình Khê, thôn Trại Mới A (điểm số 2)	Bình Khê	0,56	0,56	0,35	-	-		0,15	0,06	Nghị quyết 19/NQ-HĐND ngày 25/12/2020 của HĐND thị xã Đông Triều về việc điều chỉnh, bổ sung nghị quyết số 11/NQ-HĐND ngày 04/9/2020 của HĐND thị xã v/v phê duyệt chủ trương đầu tư các dự án triển khai trong kế hoạch đầu tư công vốn ngân sách địa phương năm 2021; Quyết định số 950/QĐ-UBND ngày 23/9/2020 của UBND thị xã v/v phê duyệt QH chi tiết; Nghị quyết số 20/NQ-HĐND ngày 25/12/2020 của HĐND thị xã Đông Triều về thu, ngân sách nhà nước, chi ngân sách ngân sách địa phương, phân bổ dự án ngân sách; Quyết định số 1342/QĐ-UBND ngày 26/12/2020 của UBND thị xã Đông Triều về giao dự toán thu, chi ngân sách địa phương năm 2021.	

STT	Tên công trình, dự án	Địa điểm thực hiện dự án (xã, phường, thị trấn)	Diện tích thực hiện dự án (ha)	Diện tích cần thu hồi (ha)	20 Trong đó						Căn cứ pháp lý thực hiện dự án	Ghi chú	
					Đất trồng lúa	Đất rừng phòng hộ	Đất rừng đặc dụng	Đất rừng sản xuất	Các loại đất NN còn lại	Đất phi nông nghiệp và đất chưa sử dụng			
59	Đất dân cư điểm phía Bắc TL 186 khu Độc Lán thôn Trại Thông	Bình Khê	0,46	0,46	0,36	-	-			0,07	0,03	Nghị quyết 19/NQ-HĐND ngày 25/12/2020 của HĐND thị xã Đông Triều về việc điều chỉnh, bổ sung nghị quyết số 11/NQ-HĐND ngày 04/9/2020 của HĐND thị xã v/v phê duyệt chủ trương đầu tư các dự án triển khai trong kế hoạch đầu tư công vốn ngân sách địa phương năm 2021; Quyết định số 1167/QĐ-UBND ngày 23/11/2020 của UBND thị xã về việc phê duyệt quy hoạch chi tiết xây dựng tỷ lệ 1/500; Nghị quyết số 20/NQ-HĐND ngày 25/12/2020 của HĐND thị xã Đông Triều về thu, ngân sách nhà nước, chi ngân sách ngân sách địa phương, phân bổ dự án ngân sách; Quyết định số 1342/QĐ-UBND ngày 26/12/2020 của UBND thị xã Đông Triều về giao dự toán thu, chi ngân sách địa phương năm 2021.	
60	Đất dân cư điểm phía Nam trường THCS, thôn 3, 4 xã Nguyễn Huệ	Nguyễn Huệ	0,50	0,50	0,41	-	-			0,07	0,02	Nghị quyết 19/NQ-HĐND ngày 25/12/2020 của HĐND thị xã Đông Triều về việc điều chỉnh, bổ sung nghị quyết số 11/NQ-HĐND ngày 04/9/2020 của HĐND thị xã v/v phê duyệt chủ trương đầu tư các dự án triển khai trong kế hoạch đầu tư công vốn ngân sách địa phương năm 2021; Quyết định số 946/QĐ-UBND ngày 23/9/2020 của UBND thị xã về việc phê duyệt quy hoạch chi tiết xây dựng tỷ lệ 1/500; Nghị quyết số 20/NQ-HĐND ngày 25/12/2020 của HĐND thị xã Đông Triều về thu, ngân sách nhà nước, chi ngân sách ngân sách địa phương, phân bổ dự án ngân sách; Quyết định số 1342/QĐ-UBND ngày 26/12/2020 của UBND thị xã Đông Triều về giao dự toán thu, chi ngân sách địa phương năm 2021.	

STT	Tên công trình, dự án	Địa điểm thực hiện dự án (xã, phường, thị trấn)	Diện tích thực hiện dự án (ha)	Diện tích cần thu hồi (ha)	21 Trong đó						Căn cứ pháp lý thực hiện dự án	Ghi chú	
					Đất trồng lúa LUA	Đất rừng phòng hộ	Đất rừng đặc dụng	Đất rừng sản xuất	Các loại đất NN còn lại	Đất phi nông nghiệp và đất chưa sử dụng			
61	Đất dân cư thôn 7 giáp trường mầm non xã Nguyễn Huệ	Nguyễn Huệ	0,17	0,17	0,15	-	-	-	-	0,01	0,01	Nghị quyết 19/NQ-HĐND ngày 25/12/2020 của HĐND thị xã Đông Triều về việc điều chỉnh, bổ sung nghị quyết số 11/NQ-HĐND ngày 04/9/2020 của HĐND thị xã v/v phê duyệt chủ trương đầu tư các dự án triển khai trong kế hoạch đầu tư công vốn ngân sách địa phương năm 2021; Quyết định số 946/QĐ-UBND ngày 23/9/2020 của UBND thị xã về việc phê duyệt quy hoạch chi tiết xây dựng tỷ lệ 1/500; Nghị quyết số 20/NQ-HĐND ngày 25/12/2020 của HĐND thị xã Đông Triều về thu, ngân sách nhà nước, chi ngân sách ngân sách địa phương, phân bổ dự án ngân sách; Quyết định số 1342/QĐ-UBND ngày 26/12/2020 của UBND thị xã Đông Triều về giao dự toán thu, chi ngân sách địa phương năm 2021.	
62	Nâng cấp tuyến đường từ đầu thôn Trại Dọc đi thôn Ninh Bình; Hạng mục: Mở rộng đường của đầu tuyến	Bình Khê	0,02	0,02	-	-	-	-	-	0,00	0,02	Quyết định số 124/QĐ-UBND ngày 10/9/2020 của UBND xã Bình Khê "v/v phê duyệt chủ trương đầu tư"; QĐ số 130/QĐ-UBND ngày 18/10/2020 của UBND xã Bình Khê "v/v phê duyệt Báo cáo kinh tế - kỹ thuật"; Quyết định số 1065/QĐ-UBND ngày 23/10/2020 của UBND thị xã v/v bổ sung kế hoạch nguồn vốn ngân sách tỉnh hỗ trợ thực hiện chương trình xây dựng NTM năm 2020 xã Bình Khê;	

Trong đó

STT	Tên công trình, dự án	Địa điểm thực hiện dự án (xã, phường, thị trấn)	Diện tích thực hiện dự án (ha)	Diện tích cần thu hồi (ha)	Trong đó					Các loại đất NN còn lại	Đất phi nông nghiệp và đất chưa sử dụng	Căn cứ pháp lý thực hiện dự án	Ghi chú
					Đất trồng lúa LUA	Đất rừng phòng hộ	Đất rừng đặc dụng	Đất rừng sản xuất					
63	Khu tái định cư phục vụ GPMB thực hiện dự án bảo quản, tu bổ di tích lịch sử đền An Biên xã Thủy An	Thủy An	0,30	0,30	0,19	-	-	-	-	0,11	Nghị quyết 19/NQ-HĐND ngày 25/12/2020 của HĐND thị xã Đông Triều về việc điều chỉnh, bổ sung nghị quyết số 11/NQ-HĐND ngày 04/9/2020 của HĐND thị xã v/v phê duyệt chủ trương đầu tư các dự án triển khai trong kế hoạch đầu tư công vốn ngân sách địa phương năm 2021; Quyết định số 137/QĐ-UBND ngày 01/2/2021 của UBND thị xã Đông Triều về việc phê duyệt quy hoạch chi tiết xây dựng; Nghị quyết số 20/NQ-HĐND ngày 25/12/2020 của HĐND thị xã Đông Triều về thu, ngân sách nhà nước, chi ngân sách ngân sách địa phương, phân bổ dự án ngân sách; Quyết định số 1342/QĐ-UBND ngày 26/12/2020 của UBND thị xã Đông Triều về giao dự toán thu, chi ngân sách địa phương năm 2021.		
64	Khu tái định cư và giao đất phục vụ GPMB dự án cải tạo nút giao và bãi đỗ xe đền An Sinh	Đức Chính	0,70	0,70	0,57	-	-	-	0,03	0,10	Nghị quyết 19/NQ-HĐND ngày 25/12/2020 của HĐND thị xã Đông Triều về việc điều chỉnh, bổ sung nghị quyết số 11/NQ-HĐND ngày 04/9/2020 của HĐND thị xã v/v phê duyệt chủ trương đầu tư các dự án triển khai trong kế hoạch đầu tư công vốn ngân sách địa phương năm 2021; Quyết định số 138/QĐ-UBND ngày 01/2/2021 của UBND thị xã Đông Triều về việc phê duyệt quy hoạch chi tiết xây dựng; Nghị quyết số 20/NQ-HĐND ngày 25/12/2020 của HĐND thị xã Đông Triều về thu, ngân sách nhà nước, chi ngân sách ngân sách địa phương, phân bổ dự án ngân sách; Quyết định số 1342/QĐ-UBND ngày 26/12/2020 của UBND thị xã Đông Triều về giao dự toán thu, chi ngân sách địa phương năm 2021.		








STT	Tên công trình, dự án	Địa điểm thực hiện dự án (xã, phường, thị trấn)	Diện tích thực hiện dự án (ha)	Diện tích cần thu hồi (ha)	Trong đó					Các loại đất NN còn lại	Đất phi nông nghiệp và đất chưa sử dụng	Cơ sở pháp lý thực hiện dự án	Ghi chú
					Đất trồng lúa	Đất rừng phòng hộ	Đất rừng đặc dụng	Đất rừng sản xuất					
65	Nhóm nhà ở, khu dịch vụ gắn với cải tạo cảnh quan khu vực trung tâm văn hóa thể thao tại phường Đức Chính và phường Đông Triều	Đức Chính, Đông Triều	11,79	11,79	9,74	-	-	-	-	0,37	1,68	Quyết định số 1164/QĐ-UBND ngày 20/11/2020 của UBND thị xã Đông Triều về việc phê duyệt quy hoạch chi tiết tỷ lệ 1/500; NQ 19/NQ-HĐND ngày 25/12/2020 của HĐND thị xã Đông Triều về việc điều chỉnh, bổ sung nghị quyết số 11/NQ-HĐND ngày 04/9/2020 của HĐND thị xã v/v phê duyệt chủ trương đầu tư các dự án triển khai trong kế hoạch đầu tư công vốn ngân sách địa phương năm 2021; Nghị quyết số 20/NQ-HĐND ngày 25/12/2020 của HĐND thị xã Đông Triều về thu, ngân sách nhà nước, chi ngân sách ngân sách địa phương, phân bổ dự án ngân sách; Quyết định số 1342/QĐ-UBND ngày 26/12/2020 của UBND thị xã Đông Triều về giao dự toán thu, chi ngân sách địa phương năm 2021.	
<b>V</b>	<b>Huyện Đầm Hà (18 công trình, dự án)</b>		<b>39,82</b>	<b>26,22</b>	<b>4,05</b>	<b>0,00</b>	<b>0,00</b>	<b>16,72</b>	<b>3,82</b>	<b>1,63</b>			
66	Chinh trang đô thị thị trấn Đầm Hà	TT. Đầm Hà	3,73	0,16	0,05					0,10	0,02	Quyết định số 4312/QĐ-UBND ngày 28/9/2020 của UBND huyện Đầm Hà về việc phê duyệt Quy hoạch tổng mặt bằng tuyến tỷ lệ 1/500 dự án chỉnh trang đô thị thị trấn Đầm Hà; Quyết định số 02/QĐ-HĐND ngày 16/9/2020 của HĐND huyện Đầm Hà phê duyệt chủ trương đầu tư dự án chỉnh trang đô thị thị trấn Đầm Hà; Nghị quyết số 12/NQ-HĐND ngày 17/7/2020 của HĐND huyện Đầm Hà phê duyệt danh mục đầu tư công năm 2021;	

STT	Tên công trình, dự án	Địa điểm thực hiện dự án (xã, phường, thị trấn)	Diện tích thực hiện dự án (ha)	Diện tích cần thu hồi (ha)	24 Trong đó						Căn cứ pháp lý thực hiện dự án	Ghi chú	
					Đất trồng lúa LUA	Đất rừng phòng hộ	Đất rừng đặc dụng	Đất rừng sản xuất	Các loại đất NN còn lại	Đất phi nông nghiệp và đất chưa sử dụng			
67	Cải tạo nâng cấp đường từ quốc lộ 18 đi xã Tân Bình	Xã Tân Bình	3,60	0,31	0,03					0,25	0,03	Quyết định số 4313/QĐ-UBND ngày 28/9/2020 của UBND huyện Đàm Hà về việc phê duyệt Quy hoạch tổng mặt bằng tuyến tỷ lệ 1/500 dự án cải tạo, nâng cấp đường từ quốc lộ 18 đi xã Tân Bình; Quyết định số 03/QĐ-HĐND ngày 16/9/2020 của HĐND huyện Đàm Hà phê duyệt chủ trương đầu tư dự án cải tạo, nâng cấp đường từ quốc lộ 18 đi xã Tân Bình; Nghị quyết số 12/NQ-HĐND ngày 17/7/2020 của HĐND huyện Đàm Hà phê duyệt danh mục đầu tư công năm 2021;	
68	Chỉnh trang vỉa hè 18A đoạn từ phố Trần Phú đến Trung tâm xã Dục Yên	TT. Đàm Hà, xã Dục Yên	1,58	0,12						0,11	0,01	Quyết định số 4314/QĐ-UBND ngày 28/9/2020 của UBND huyện Đàm Hà về việc phê duyệt Quy hoạch tổng mặt bằng tuyến tỷ lệ 1/500 Chỉnh trang vỉa hè 18A đoạn từ phố Trần Phú đến Trung tâm xã Dục Yên; Quyết định số 04/QĐ-HĐND ngày 16/9/2020 của HĐND huyện Đàm Hà phê duyệt chủ trương đầu tư dự án Chỉnh trang vỉa hè 18A đoạn từ phố Trần Phú đến Trung tâm xã Dục Yên; Nghị quyết số 12/NQ-HĐND ngày 17/7/2020 của HĐND huyện Đàm Hà phê duyệt danh mục đầu tư công năm 2021;	
69	Nâng cấp đường trung tâm huyện đi xã Quảng An	Xã Quảng Tân, xã Quảng An	4,77	1,17	1,17							Quyết định số 4315/QĐ-UBND ngày 28/9/2020 của UBND huyện Đàm Hà về việc phê duyệt Quy hoạch tổng mặt bằng tuyến tỷ lệ 1/500 dự án Nâng cấp đường trung tâm huyện đi xã Quảng An; Quyết định số 05/QĐ-HĐND ngày 16/9/2020 của HĐND huyện Đàm Hà phê duyệt chủ trương đầu tư dự án Nâng cấp đường trung tâm huyện đi xã Quảng An; Nghị quyết số 12/NQ-HĐND ngày 17/7/2020 của HĐND huyện Đàm Hà phê duyệt danh mục đầu tư công năm 2021;	

STT	Tên công trình, dự án	Địa điểm thực hiện dự án (xã, phường, thị trấn)	Diện tích thực hiện dự án (ha)	Diện tích cần thu hồi (ha)	25 Trong đó						Căn cứ pháp lý thực hiện dự án	Ghi chú
					Đất trồng lúa LUA	Đất rừng phòng hộ	Đất rừng đặc dụng	Đất rừng sản xuất	Các loại đất NN còn lại	Đất phi nông nghiệp và đất chưa sử dụng		
70	Khu dân cư chia lô dân cư thôn Yên Sơn phục vụ tái định cư dự án đường cao tốc Vân Đồn-Móng Cái (gồm 46 tại lô K, lô L)	Xã Dực Yên	0,35	0,35	0,08					0,27	Bản đồ quy hoạch chi lô dân cư thôn Yên Sơn; Sơ đồ hiện trạng; Quyết định số 2073/QĐ-UBND ngày 19/6/2020 của UBND tỉnh Quảng Ninh về việc đính chính, bổ sung quyết định số 1610/QĐ-UBND ngày 19/5/2020 của UBND tỉnh Quảng Ninh về phê duyệt điều chỉnh dự án hỗ trợ giải phóng mặt bằng tuyến đường ven biển trên địa bàn tỉnh Quảng Ninh	
71	Đường vào Bãi đỗ xe tại xã Tân Bình	Xã Tân Bình	1,02	1,02	0,19					0,83	Quyết định số 2126/QĐ-UBND ngày 08/6/2020 của UBND huyện Đàm Hà về phê duyệt Điều chỉnh quy hoạch chi tiết xây dựng tỷ lệ 1/500 Bãi đỗ xe tại xã Tân Bình; Sơ đồ hiện trạng; Nghị quyết số 28/NQ-HĐND ngày 25/12/2020 về việc thông qua Kế hoạch đầu tư công năm 2021	Đã được thông qua danh mục thu hồi đất tại Nghị quyết số 192/NQ-HĐND ngày 30/7/2019 với diện tích 9,53 ha, nay thu hồi thêm 1,02 ha diện tích đường vào
72	Đường vào Mỏ khai thác đất thuộc địa phận núi nhà thờ xã Đàm Hà	Xã Đàm Hà	0,23	0,23						0,23	Quyết định số 2933/QĐ-UBND ngày 5/8/2020 của UBND huyện Đàm Hà về phê duyệt Điều chỉnh quy hoạch chi tiết xây dựng tỷ lệ 1/500 Mỏ khai thác đất thuộc địa phận núi Nhà thờ xã Đàm Hà; Sơ đồ hiện trạng; Nghị quyết số 28/NQ-HĐND ngày 25/12/2020 về việc thông qua Kế hoạch đầu tư công năm 2021	Đã được thông qua danh mục thu hồi đất tại Nghị quyết số 192/NQ-HĐND ngày 30/7/2019 với diện tích 24,19 ha, nay thu hồi thêm 0,23 ha diện tích đường vào

STT	 <b>Tên công trình, dự án</b>	Địa điểm thực hiện dự án (xã, phường, thị trấn)	Diện tích thực hiện dự án (ha)	Diện tích cần thu hồi (ha)	26 Trong đó						Căn cứ pháp lý thực hiện dự án	 Ghi chú
					Đất trồng lúa LUA	Đất rừng phòng hộ	Đất rừng đặc dụng	Đất rừng sản xuất	Các loại đất NN còn lại	Đất phi nông nghiệp và đất chưa sử dụng		
73	Điểm khai thác đất phục vụ thi công dự án đường cao tốc Tiên Yên - Móng Cái tại huyện Đàm Hà (điểm số 3)	Xã Dực Yên	5,82	5,82						5,82	<p>Quyết định số 271/QĐ-UBND ngày 18/01/2021 của UBND huyện Đàm Hà về việc phê duyệt quy hoạch chi tiết xây dựng tỷ lệ 1/500 điểm khai thác đất phục vụ thi công dự án đường cao tốc Tiên Yên - Móng Cái tại thôn Đồng Tâm, xã Dực Yên, huyện Đàm Hà (điểm số 3); Quyết định số 2073/QĐ-UBND ngày 19/6/2020 của UBND tỉnh Quảng Ninh về việc đính chính, bổ sung quyết định số 1610/QĐ-UBND ngày 19/5/2020 của UBND tỉnh Quảng Ninh vv phê duyệt điều chỉnh dự án hỗ trợ giải phóng mặt bằng tuyến đường ven biển trên địa bàn tỉnh Quảng Ninh</p>	
74	Điểm khai thác đất phục vụ thi công dự án đường cao tốc Tiên Yên - Móng Cái tại huyện Đàm Hà (điểm số 4)	Xã Quảng Tân	12,38	12,38	2,54					9,84	<p>Quyết định số 272/QĐ-UBND ngày 18/01/2021 của UBND huyện Đàm Hà về việc phê duyệt quy hoạch chi tiết xây dựng tỷ lệ 1/500 điểm khai thác đất phục vụ thi công dự án đường cao tốc Tiên Yên - Móng Cái tại thôn An Lợi, xã Quảng Tân, huyện Đàm Hà (điểm số 4); Quyết định số 2073/QĐ-UBND ngày 19/6/2020 của UBND tỉnh Quảng Ninh về việc đính chính, bổ sung quyết định số 1610/QĐ-UBND ngày 19/5/2020 của UBND tỉnh Quảng Ninh vv phê duyệt điều chỉnh dự án hỗ trợ giải phóng mặt bằng tuyến đường ven biển trên địa bàn tỉnh Quảng Ninh</p>	

STT	Tên công trình, dự án	Địa điểm thực hiện dự án (Xã, phường, thị trấn)	Diện tích thực hiện dự án (ha)	Diện tích cần thu hồi (ha)	Trong đó						Căn cứ pháp lý thực hiện dự án	Ghi chú
					Đất trồng lúa LUA	Đất rừng phòng hộ	Đất rừng đặc dụng	Đất rừng sản xuất	Các loại đất NN còn lại	Đất phi nông nghiệp và đất chưa sử dụng		
75	Khu dân cư trung tâm thị trấn Đầm Hà thuộc quy hoạch khu dân cư phía bắc thị trấn Đầm Hà	Thị trấn Đầm Hà	2,44	2,10					1,11	0,99	Quyết định số 5735/QĐ-UBND ngày 31/12/2020 của UBND huyện Đầm Hà về việc phê duyệt điều chỉnh cục bộ Quy hoạch chi tiết xây dựng tỷ lệ 1/500 các khu cơ quan và dân cư trung tâm thị trấn Đầm Hà, huyện Đầm Hà; Nghị quyết số 28/NQ-HĐND ngày 25/12/2020 về việc thông qua Kế hoạch đầu tư công năm 2021; Quyết định số 19/QĐ-HĐND ngày 12/10/2020 của HĐND huyện Đầm Hà phê duyệt chủ trương đầu tư dự án; Quyết định số 846/QĐ-UBND ngày 03/3/2021 của UBND huyện Đầm Hà về việc phân bổ nguồn vốn cấp quyền sử dụng đất năm 2021	
76	Khu đô thị mới hai bên đường 18A và phía đông cầu sắt trung tâm huyện Đầm Hà	Thị trấn Đầm Hà	3,91	2,56					1,98	0,58	Quyết định số 5734/QĐ-UBND ngày 31/12/2020 của UBND huyện Đầm Hà về việc phê duyệt điều chỉnh cục bộ Quy hoạch chi tiết xây dựng tỷ lệ 1/500 khu hai bên đường 18A và phía đông cầu sắt trung tâm huyện lỵ Đầm Hà; Quyết định số 816/QĐ-UBND ngày 17/3/2021 của UBND tỉnh về việc chấp thuận chủ trương đầu tư dự án	
VI	<b>Thành phố Cẩm Phả (04 công trình, dự án)</b>		<b>48,95</b>	<b>9,55</b>	<b>0,00</b>	<b>0,00</b>	<b>0,00</b>	<b>0,22</b>	<b>0,84</b>	<b>8,49</b>		



STT	Tên công trình, dự án 	Địa điểm thực hiện dự án (xã, phường, thị trấn)	Diện tích thực hiện dự án (ha)	Diện tích cần thu hồi (ha)	Trong đó					Căn cứ pháp lý thực hiện dự án	Ghi chú	
					Đất trồng lúa LUA	Đất rừng phòng hộ	Đất rừng đặc dụng	Đất rừng sản xuất	Các loại đất NN còn lại			Đất phi nông nghiệp và đất chưa sử dụng
77	Dự án nâng cấp, cải tạo và làm mới bổ sung hệ thống hạ tầng kỹ thuật khu dân cư dọc phía Nam QL18 đoạn từ Cầu 1 phường Cẩm Đông đến cầu B5 phường Cẩm Sơn (Khu Cao Sơn 1, Cao Sơn 2, Cao Sơn 3, phường Cẩm Sơn)- bổ sung thu hồi đất	Cẩm Sơn	29,20	0,12						0,12	<p>Quyết định số 431/QĐ-UBND ngày 22/2/2016 của UBND thành phố Cẩm Phá về phê duyệt quy hoạch chi tiết quy đất dọc hai bên tuyến đường sắt đoạn từ Khe Sim phường Quang Hanh đến ga cọc 4 phường Cẩm Phú;</p> <p>Quyết định số 4971/QĐ-UBND ngày 17/12/2018 của UBND thành phố Cẩm Phá về phê duyệt điều chỉnh cục bộ quy hoạch chi tiết ;</p> <p>Quyết định số 1248/QĐ-UBND ngày 31/3/2016 của UBND thành phố Cẩm Phá về phê duyệt dự án đầu tư xây dựng công trình;</p> <p>Quyết định số 4642/QĐ-UBND ngày 27/11/2018 của UBND thành phố Cẩm Phá về phê duyệt điều chỉnh dự án;</p> <p>Nghị quyết số 64/NQ-HĐND ngày 7/7/2017 của HĐND tỉnh về thông qua danh mục thu hồi đất, chuyển mục đích sử dụng đất</p>	Dự án được HĐND tỉnh thông qua danh mục công trình, dự án thu hồi đất theo Nghị quyết 64/NQ-HĐND ngày 07/7/2017, diện tích thu hồi 1,28 ha; Ngày 27/11/2018, UBND thành phố phê duyệt điều chỉnh dự án, bổ sung diện tích và loại đất thu hồi để thực hiện dự án (tăng thêm 0,124 ha).
78	Tuyến đường nối đường bao biển Hạ Long - Cẩm Phá với Trung tâm thành phố Cẩm Phá, tỉnh Quảng Ninh (đoạn 1)	Phường Quang Hanh, Cẩm Thạch, Cẩm Thủy, Cẩm Trung	15,21	5,08						0,29	<p>Quyết định số 7533/QĐ-UBND ngày 26/11/2020 của UBND thành phố Cẩm Phá về việc phê duyệt Quy hoạch mặt bằng tuyến tỷ lệ 1/500; Nghị Quyết số 128/NQ-HĐND ngày 26/10/2020 của HĐND thành phố Cẩm Phá về điều chỉnh Nghị Quyết số 118/NQ-HĐND ngày 28/8/2020 của HĐND thành phố Cẩm Phá; Quyết định số 6888/QĐ-UBND ngày 10/11/2020 của UBND thành phố Cẩm Phá về việc phê duyệt dự án đầu tư xây dựng công trình; Quyết định số 5469/QĐ-UBND ngày 21/9/2020 của UBND thành phố Cẩm Phá về việc điều chỉnh, phân bổ kế hoạch vốn đầu tư công năm 2020 nguồn vốn ngân sách thành phố</p>	



STT	Tên công trình, dự án	Địa điểm thực hiện dự án (xã, phường, thị trấn)	Diện tích thực hiện dự án (ha)	Diện tích cần thu hồi (ha)	Đất trồng lúa	Đất rừng phòng hộ
					LUA	hộ
79	Tuyến đường nối đường bao biển Hạ Long - Cẩm Phả với Trung tâm thành phố Cẩm Phả, tỉnh Quảng Ninh (đoạn 2)	Phường Cẩm Bình, Cẩm Đông, thành phố Cẩm Phả.	3,93	3,93		
80	Cải tạo, nâng cấp tuyến đường và mương thoát nước tại tổ 9, khu 8, phường Móng Dương, thành phố Cẩm Phả	Phường Móng Dương	0,61	0,42		
<b>VII</b>	<b>Huyện Tiên Yên (06 công trình, dự án)</b>		<b>75,33</b>	<b>60,82</b>	<b>4,67</b>	<b>0,00</b>
81	Mò đất số 02 phục vụ thi công dự án đường cao tốc Tiên Yên - Móng Cái	Xã Đông Ngũ, Đông Hải	15,91	15,91		

29 Trong đó				Căn cứ pháp lý thực hiện dự án	Ghi chú
Đất rừng đặc dụng	Đất rừng sản xuất	Các loại đất NN còn lại	Đất phi nông nghiệp và đất chưa sử dụng		
		0,46	3,47	Quyết định số 7533/QĐ-UBND ngày 26/11/2020 của UBND thành phố Cẩm Phả về việc phê duyệt Quy hoạch mặt bằng tuyến tỷ lệ 1/500; Nghị Quyết số 128/NQ-HĐND ngày 26/10/2020 của HĐND thành phố Cẩm Phả về điều chỉnh Nghị Quyết số 118/NQ-HĐND ngày 28/8/2020 của HĐND thành phố Cẩm Phả; Quyết định số 6888/QĐ-UBND ngày 10/11/2020 của UBND thành phố Cẩm Phả về việc phê duyệt dự án đầu tư xây dựng công trình; Quyết định số 5469/QĐ-UBND ngày 21/9/2020 của UBND thành phố Cẩm Phả về việc điều chỉnh, phân bổ kế hoạch vốn đầu tư công năm 2020 nguồn vốn ngân sách thành phố	
	0,22	0,09	0,11	Nghị quyết số 135/NQ-HĐND ngày 13/11/2020 về việc phê duyệt chủ trương đầu tư một số dự án đầu tư công trên địa bàn Thành phố; Quyết định số 362/QĐ-UBND ngày 22/1/2021 của UBND thành phố Cẩm Phả về phê duyệt Báo cáo KTKT; Quyết định số 550/QĐ-UBND ngày 30/01/2021 về nguồn vốn	
0,00	49,32	1,47	5,36		
	15,91			Quyết định số 5387/QĐ-UBND ngày 31/12/2020 của UBND huyện Tiên Yên về việc phê duyệt quy hoạch chi tiết xây dựng tỷ lệ 1/500 điểm khai thác đất phục vụ dự án đường cao tốc Tiên Yên - Móng Cái (điểm số 2) địa điểm xã Đông Hải, Đông Ngũ, huyện Tiên Yên, tỉnh Quảng Ninh; Thông báo kết luận của Ban Thường vụ tỉnh ủy số 1741-TB/TU ngày 4/5/2020 của Tỉnh ủy Quảng Ninh về chủ trương điều chỉnh dự án đường cao tốc Vân Đồn - Móng Cái; Bản đồ (dạng sơ lược) khu đất đề nghị thu hồi và chuyển mục đích sử dụng đất	



STT	 Tên công trình, dự án	Địa điểm thực hiện dự án (xã, phường, thị trấn)	Diện tích thực hiện dự án (ha)	Diện tích cần thu hồi (ha)	30 Trong đó						Căn cứ pháp lý thực hiện dự án	 Ghi chú	
					Đất trồng lúa LUA	Đất rừng phòng hộ	Đất rừng đặc dụng	Đất rừng sản xuất	Các loại đất NN còn lại	Đất phi nông nghiệp và đất chưa sử dụng			
82	Mô đất số 3 phục vụ thi công dự án đường cao tốc Tiên Yên - Móng Cái	Xã Đông Hải	17,42	17,42	0,17				16,89	0,28	0,08	Quyết định số 5388/QĐ-UBND ngày 31/12/2020 của UBND huyện Tiên Yên về việc phê duyệt quy hoạch chi tiết xây dựng tỷ lệ 1/500 điểm khai thác đất phục vụ dự án đường cao tốc Tiên Yên - Móng Cái (điểm số 3) địa điểm thôn Cái Khánh, xã Đông Hải, huyện Tiên Yên, tỉnh Quảng Ninh; Thông báo kết luận của Ban Thường vụ tỉnh ủy số 1741-TB/TU ngày 4/5/2020 của Tỉnh ủy Quảng Ninh về chủ trương điều chỉnh dự án đường cao tốc Vân Đồn - Móng Cái; Bản đồ (dạng sơ lược) khu đất đề nghị thu hồi và chuyển mục đích sử dụng đất	
83	Hạ tầng kỹ thuật đô thị vùng lõi thị trấn Tiên Yên, huyện Tiên Yên	Thị trấn Tiên Yên	3,52	1,98						0,24	1,74	Quyết định số 6247/QĐ-UBND ngày 9/11/2018 của UBND huyện Tiên Yên về việc phê duyệt điều chỉnh quy hoạch chi tiết xây dựng tỷ lệ 1/500 chỉnh trang nâng cấp đô thị vùng lõi thị trấn Tiên Yên, huyện Tiên Yên; Nghị quyết số 117/NQ-HĐND ngày 27/10/2020 của HĐND huyện Tiên Yên về việc phê duyệt chủ trương đầu tư, điều chỉnh chủ trương đầu tư một số dự án sử dụng vốn đầu tư công của huyện Tiên Yên; Nghị quyết số 120/NQ-HĐND ngày 22/12/2020 của HĐND huyện Tiên Yên về việc phê chuẩn kế hoạch đầu tư công năm 2021;	
84	Trụ sở BHXH huyện Tiên Yên	Xã Tiên Lãng	0,30	0,30	0,11				0,17		0,02	Quyết định số 5186/QĐ-UBND ngày 11/12/2019 của UBND tỉnh Quảng Ninh về việc chấp thuận địa điểm nghiên cứu lập quy hoạch chi tiết xây dựng trụ sở BHXH huyện Tiên Yên tại xã Tiên Lãng, huyện Tiên Yên; Quyết định số 1466/QĐ-BHXH ngày 24/11/2020 của BHXHVN về việc phê duyệt chủ trương đầu tư xây dựng trụ sở BHXH huyện Tiên Yên, tỉnh Quảng Ninh; Bản đồ (dạng sơ lược) đề nghị thu hồi và chuyển mục đích sử dụng đất; Bản đồ chi tiết xây dựng tỷ lệ 1/500;	

STT	Tên công trình, dự án	Địa điểm thực hiện dự án (xã, phường, thị trấn)	Diện tích thực hiện dự án (ha)	Diện tích cần thu hồi (ha)	Trong đó						Căn cứ pháp lý thực hiện dự án	Ghi chú	
					Đất trồng lúa	Đất rừng phòng hộ	Đất rừng đặc dụng	Đất rừng sản xuất	Các loại đất NN còn lại	Đất phi nông nghiệp và đất chưa sử dụng			
85	Đường giao thông đầu nối từ trung tâm xã Đại Dực sang trung tâm xã Đại Thành cũ huyện Tiên Yên	Xã Đại Dực	34,68	21,71	0,99				16,35	0,94	3,43	Quyết định số 5142/QĐ-UBND ngày 24/12/2020 của UBND huyện Tiên Yên về việc phê duyệt quy hoạch mặt bằng tuyến tỷ lệ 1/500 đường giao thông nối từ trung tâm xã Đại Dực sang trung tâm xã Đại Thành cũ huyện Tiên Yên; Quyết định số 5270/QĐ-UBND ngày 29/12/2020 của UBND huyện Tiên Yên về việc phê duyệt dự án đường giao thông nối từ trung tâm xã Đại Dực sang trung tâm xã Đại Thành cũ, huyện Tiên Yên; Nghị quyết số 117/NQ-HĐND ngày 27/10/2020 của HĐND huyện Tiên Yên về việc phê duyệt chủ trương đầu tư, điều chỉnh chủ trương đầu tư một số dự án sử dụng vốn đầu tư công của huyện Tiên Yên; Nghị quyết số 127/NQ-HĐND ngày 08/3/2021 của HĐND huyện Tiên Yên về việc điều chỉnh cơ cấu nguồn vốn và điều chỉnh bổ sung kế hoạch đầu tư công năm 2021	
86	Trạm thu phí đầu tuyến tại Km 87+ 900 xã Đông Ngũ, thuộc dự án đường cao tốc Tiên Yên - Móng Cái	Xã Đông Ngũ	3,50	3,50	3,40					0,01	0,09	Quyết định số 677/QĐ-UBND ngày 01/3/2021 của UBND huyện Tiên Yên về việc phê duyệt Quy hoạch chi tiết xây dựng tỷ lệ 1/500 Trạm thu phí đầu tuyến tại KM 87+900 xã Đông Ngũ, thuộc dự án đường cao tốc Tiên Yên - Móng Cái; Thông báo số 26/TB-UBND ngày 26/02/2021 của UBND tỉnh về ý kiến kết luận của đồng chí Cao Tường Huy - Phó Chủ tịch thường trực UBND tỉnh	
VIII	Huyện Ba Chẽ (01 công trình, dự án)		5,10	4,35					3,20	1,15			
87	Đường Nà Làng (xã Đôn Đạc, huyện Ba Chẽ) - Khe Phương (xã Kỳ Thượng, thành phố Hạ Long)	Xã Đôn Đạc, huyện Ba Chẽ	5,10	4,35				3,20		1,15		Nghị quyết số 113/NQ-HĐND ngày 22/12/2020 của HĐND huyện Ba Chẽ kế hoạch đầu tư công; Bản trích lục; Bản đồ hướng tuyến; Quyết định số 248/QĐ-UBND ngày 23/02/2021 về phê duyệt dự án đầu tư; Quyết định số 114/NQ-HĐND ngày 22/12/2020 của HĐND huyện Ba Chẽ phê duyệt kế hoạch đầu tư công năm 2021	

STT	Tên công trình, dự án	Địa điểm thực hiện dự án (xã, phường, thị trấn)	Diện tích thực hiện dự án (ha)	Diện tích cần thu hồi (ha)	Trong đó					Căn cứ pháp lý thực hiện dự án	Ghi chú	
					Đất trồng lúa LUA	Đất rừng phòng hộ	Đất rừng đặc dụng	Đất rừng sản xuất	Các loại đất NN còn lại			Đất phi nông nghiệp và đất chưa sử dụng
IX	Huyện Bình Liêu (05 công trình, dự án)		20,43	15,80	10,01	0,00	0,00	0,00	4,93	0,86		
88	Hạ tầng Kỹ thuật dân cư ngã ba Tinh Húc, thị trấn Bình Liêu (Lô DO-04; DO-05)	thị trấn Bình Liêu	4,85	4,85	4,60				0,10	0,15	Quyết định số 1815/QĐ-UBND ngày 31/3/2017 của UBND huyện Bình Liêu về việc phê duyệt quy hoạch chi tiết xây dựng tỷ lệ 1/500; Nghị quyết số 13/NQ-HĐND ngày 18/01/2021 của HĐND huyện Bình Liêu về phân bổ kế hoạch vốn đầu tư công; Nghị quyết số 262/NQ-HĐND ngày 30/12/2020 của HĐND huyện Bình Liêu về phê chuẩn Kế hoạch đầu tư công năm 2021 (phần vốn ngân sách huyện)	
89	Khu du lịch sinh thái danh thắng Thác Khe Vằn	xã Húc Động	5,09	5,09	2,80				1,78	0,51	Quyết định số 2816/QĐ-UBND ngày 20/6/2020 của UBND huyện Bình Liêu về việc phê duyệt quy hoạch chi tiết xây dựng tỷ lệ 1/500; Quyết định số 373/QĐ-UBND ngày 29/01/2011 của UBND tỉnh về xếp hạng di tích cấp tỉnh; Quyết định chủ trương đầu tư số 4881/QĐ-UBND ngày 31/12/2020 của UBND tỉnh;	
90	Dự án nâng cấp, cải tạo hệ thống đường tràn vượt lũ trên địa bàn huyện	Thị trấn Bình Liêu, xã: Húc Động, Võ Ngại, Lục Hồn, Đồng Tâm, Đồng Vằn	6,89	2,26	0,37				1,86	0,03	Nghị quyết số 13/NQ-HĐND ngày 18/01/2021 của HĐND huyện Bình Liêu về phê duyệt chủ trương đầu tư các dự án triển khai trong kế hoạch đầu tư công vốn ngân sách huyện năm 2021; Bản vẽ phục vụ công tác lập danh mục công trình; Nghị quyết số 262/NQ-HĐND ngày 30/12/2020 của HĐND huyện Bình Liêu về phê chuẩn Kế hoạch đầu tư công năm 2021 (phần vốn ngân sách huyện)	

STT	Tên công trình, dự án	Địa điểm thực hiện dự án (xã, phường, thị trấn)	Diện tích thực hiện dự án (ha)	Diện tích cần thu hồi (ha)	Trong đó						Căn cứ pháp lý thực hiện dự án	Ghi chú	
					Đất trồng lúa LUA	Đất rừng phòng hộ	Đất rừng đặc dụng	Đất rừng sản xuất	Các loại đất NN còn lại	Đất phi nông nghiệp và đất chưa sử dụng			
91	Nâng cấp, mở rộng chợ Đồng Văn, xã Đồng Văn	xã Đồng Văn	0,80	0,80	0,67					0,08	0,05	Nghị quyết số 13/NQ-HĐND ngày 18/01/2021 của HĐND huyện Bình Liêu về phê duyệt chủ trương đầu tư các dự án triển khai trong kế hoạch đầu tư công vốn ngân sách huyện năm 2021; Quyết định số 397/QĐ-UBND ngày 19/01/2021 của UBND huyện Bình Liêu về việc phê duyệt tổng mặt bằng tỷ lệ 1/500; Nghị quyết số 262/NQ-HĐND ngày 30/12/2020 của HĐND huyện Bình Liêu về phê chuẩn Kế hoạch đầu tư công năm 2021 (phần vốn ngân sách huyện)	
92	Hạ tầng Kỹ thuật khu đất ở số 03 Khu Bình Quân, (Lô B4;B6;B9)	thị trấn Bình Liêu	2,80	2,80	1,57					1,11	0,12	Quyết định số 2814/QĐ-UBND ngày 31/3/2017 của UBND huyện Bình Liêu về việc phê duyệt quy hoạch chi tiết xây dựng tỷ lệ 1/500; Nghị quyết số 13/NQ-HĐND ngày 18/01/2021 của HĐND huyện Bình Liêu về phê duyệt chủ trương đầu tư các dự án triển khai trong kế hoạch đầu tư công vốn ngân sách huyện năm 2021; Nghị quyết số 262/NQ-HĐND ngày 30/12/2020 của HĐND huyện Bình Liêu về phê chuẩn Kế hoạch đầu tư công năm 2021 (phần vốn ngân sách huyện)	
X	Huyện Hải Hà (01 công trình, dự án)		1,94	1,94	0,37					0,98	0,59		

STT	Tên công trình, dự án	Địa điểm thực hiện dự án (xã, phường, thị trấn)	Diện tích thực hiện dự án (ha)	Diện tích cần thu hồi (ha)	34 Trong đó						Căn cứ pháp lý thực hiện dự án	Ghi chú	
					Đất trồng lúa LUA	Đất rừng phòng hộ	Đất rừng đặc dụng	Đất rừng sản xuất	Các loại đất NN còn lại	Đất phi nông nghiệp và đất chưa sử dụng			
93	Trạm thu phí nút giao Hải Hà kết hợp hạt quản lý đường cao tốc thuộc dự án đường cao tốc Tiên Yên – Móng Cái	xã Quảng Thịnh	1,94	1,94	0,37					0,98	0,59	Quyết định số 418/QĐ-UBND ngày 9/2/2018 của UBND tỉnh về việc phê duyệt dự án đường cao tốc Vân Đồn – Móng Cái theo hình thức đối tác công tư (PPP), hợp đồng xây dựng - Kinh doanh - Chuyển giao (BOT); Quyết định 4626/QĐ-UBND ngày 31/12/2019 của UBND tỉnh về việc phê duyệt điều chỉnh dự án đường cao tốc Vân Đồn - Móng Cái theo hình thức đối tác công tư (PPP), hợp đồng xây dựng - Kinh doanh - Chuyển giao (BOT); Quyết định số 2385/QĐ-UBND ngày 22/6/2017 của UBND tỉnh về việc phê duyệt quy hoạch mặt bằng tuyến đường cao tốc Vân Đồn - Móng Cái; Quyết định số 2150/QĐ-UBND ngày 25/6/2020 của UBND tỉnh về việc phê duyệt điều chỉnh quy hoạch mặt bằng hướng tuyến đường cao tốc Vân Đồn - Móng Cái Quyết định số 397/QĐ-UBND ngày 05/3/2021 của UBND huyện Hải Hà về việc điều chỉnh quy hoạch chi tiết xây dựng tỷ lệ 1/500 Trạm thu phí nút giao Hải Hà kết hợp hạt quản lý đường cao tốc thuộc dự án đường cao tốc Tiên Yên – Móng Cái	
<b>Tổng cộng</b>			<b>499,70</b>	<b>298,74</b>	<b>53,68</b>	<b>1,48</b>	<b>0,00</b>	<b>113,70</b>	<b>60,67</b>	<b>69,21</b>			

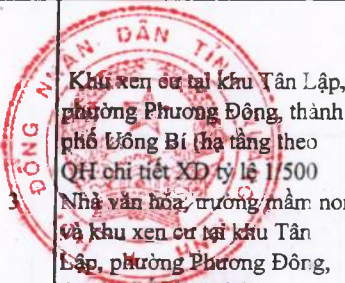


**DANH MỤC CÁC CÔNG TRÌNH DỰ ÁN CHUYÊN MỤC ĐÍCH SỬ DỤNG ĐẤT THEO ĐIỀU 58 LUẬT ĐẤT ĐAI 2013  
ĐỂ THỰC HIỆN CÁC CÔNG TRÌNH, DỰ ÁN TRÊN ĐỊA BÀN TỈNH ĐỢT 1 NĂM 2021**




*(Kèm theo Nghị quyết số 333/NQ-HĐND ngày 24/3/2020 của HĐND tỉnh)*





STT	Tên công trình, dự án	Địa điểm thực hiện dự án (xã, phường)	Diện tích thực hiện dự án (ha)	Diện tích cần chuyển mục đích (ha)	Diện tích chuyển mục đích sử dụng từ các loại đất (ha)					Căn cứ pháp lý thực hiện dự án	Ghi chú
					Đất trồng lúa			Đất rừng phòng hộ	Đất rừng đặc dụng		
					Tổng đất trồng lúa (LUA)	Đất chuyên trồng lúa (LUC)	Đất trồng lúa khác (LUK)				
<b>I</b>	<b>Thành phố Ông Bi (04 công trình, dự án)</b>		<b>71.85</b>	<b>9.69</b>	<b>9.69</b>	<b>2.61</b>	<b>7.08</b>	<b>0.00</b>	<b>0.00</b>		
1	Tuyến đường trục chính Khu phức hợp đô thị công nghiệp, công nghệ cao, đoạn từ nút giao giữa đường Trần Hưng Đạo kéo dài, thành phố Ông Bi đến ranh giới Khu công nghiệp Sông Khoai, thị xã Quảng Yên (Quy hoạch tuyến đường Trần Hưng Đạo kéo dài (giai đoạn 2))	Yên Thanh	5.50	4.08	4.08		4.08			Nghị quyết số 1049/NQ-HĐND ngày 21/11/2020 của HĐND thành phố Ông Bi về phê duyệt điều chỉnh chủ trương đầu tư và Dự án: QĐ số 8959/QĐ-UBND ngày 31/10/2019 phê duyệt chủ trương đầu tư; Nghị quyết số 1098/NQ-HĐND ngày 22/12/2020 của HĐND thành phố Ông Bi về dự toán thu ngân sách nhà nước, chi ngân sách địa phương, phân bổ dự toán chi ngân sách thành phố và cơ chế, biện pháp điều hành ngân sách năm 2021; Quyết định số 8236/QĐ-UBND ngày 25/12/2020 của UBND thành phố Ông Bi về việc giao dự toán thu, chi ngân sách nhà nước và đầu tư xây dựng cơ bản năm 2021	
2	Đầu tư tạ tầng cấp đất ở dân cư khu 9 phường Quang Trung	Quang Trung	2.35	1.80	1.80		1.80			Nghị quyết số 743/NQ- HĐND thành phố Ông Bi ngày 24/7/2019 về việc phê duyệt chủ trương đầu tư hạ tầng theo QH chi tiết 1/500 cấp đất dân cư khu 9, phường Quang Trung; Quyết định số 8970/QĐ-UBND ngày 31/10/2019 phê duyệt dự án XD PT nhà ở đầu tư hạ tầng theo QH chi tiết 1/500 cấp đất dân cư khu 9, phường Quang Trung; Nghị quyết số 1098/NQ-HĐND ngày 22/12/2020 của HĐND thành phố Ông Bi về dự toán thu ngân sách nhà nước, chi ngân sách địa phương, phân bổ dự toán chi ngân sách thành phố và cơ chế, biện pháp điều hành ngân sách năm 2021; Quyết định số 8236/QĐ-UBND ngày 25/12/2020 của UBND TP Ông Bi về việc giao dự toán thu, chi ngân sách nhà nước và đầu tư xây dựng cơ bản năm 2021	

*Handwritten signature*

1	 <p>Khu xen cư tại khu Tân Lập, phường Phương Đông, thành phố Uông Bí (hạ tầng theo QH chỉ tiết XD tỷ lệ 1/500 Nhà văn hóa, trường mầm non và khu xen cư tại khu Tân Lập, phường Phương Đông, thành phố Uông Bí)</p>	Phường Phương Đông	1,40	1,20	1,20		1,20			Nghị quyết 1047/NQ-HĐND ngày 21/11/2020 của HĐND thành phố Uông Bí phê duyệt chủ trương đầu tư dự án; QĐ số 390/QĐ-UBND ngày 3/2/2021 phê duyệt dự án; Quyết định số 8236/QĐ-UBND ngày 25/12/2020 của UBND thành phố về việc giao dự toán thu, chi ngân sách nhà nước và đầu tư xây dựng cơ bản năm 2021	
4	Cụm Công nghiệp Phương Nam	Phường Phương Nam	62,6	2,61	2,61	2,61				QĐ số 3456/QĐ-UBND ngày 16/6/2020 của thành phố Uông Bí; QĐ số 4796/QĐ-UBND ngày 28 tháng 12 năm 2020 của UBND tỉnh QN về việc Phê duyệt điều chỉnh cục bộ Quy hoạch phát triển cụm công nghiệp tỉnh Quảng Ninh đến năm 2020, tầm nhìn đến năm 2030; Quyết định số 729/QĐ-UBND, ngày 9/3/2021 của UBND tỉnh Quảng Ninh về việc thành lập cụm công nghiệp Phương Nam, phường Phương Nam, thành phố Uông Bí.	
II	<b>Thành phố Hạ Long (11 công trình, dự án)</b>		<b>91,29</b>	<b>23,98</b>	<b>4,63</b>	<b>4,60</b>	<b>0,03</b>	<b>19,35</b>	<b>0,00</b>		
5	Cải tạo, nâng cấp tuyến đường Đồng Cao - Đò Bang, xã Thống Nhất, thành phố Hạ Long	Thống Nhất	5,54	0,04	0,04	0,02	0,02			Nghị quyết 47/NQ-HĐND ngày 04/12/2020 của HĐND thành phố phê duyệt Chủ trương đầu tư các dự án đầu tư công năm 2021 sử dụng nguồn vốn ngân sách thành phố; Quyết định số 15518/QĐ-UBND ngày 22/12/2020 của UBND thành phố Hạ Long về việc giao dự toán thu, chi ngân sách nhà nước năm 2021	



6	Trụ sở làm việc công an xã Tân Dân 	Tân Dân	0,10	0,06	0,06	0,06			Nghị quyết số 47/NQ-HĐND ngày 04/12/2020 của HĐND thành phố Hạ Long về việc phê duyệt chủ trương đầu tư các dự án đầu tư công năm 2021 sử dụng nguồn vốn ngân sách thành phố; Quyết định số 15518/QĐ-UBND ngày 22/12/2020 của UBND thành phố Hạ Long về việc giao dự toán thu, chi ngân sách nhà nước năm 2021	
7	Dự án đầu tư xây dựng công trình Đường đầu nối Quốc lộ 279 đến Tỉnh lộ 342, thành phố Hạ Long	Lê Lợi, Sơn Dương	33,17	3,31	1,83	1,83	1,48		Nghị quyết 47/NQ-HĐND ngày 04/12/2020 của HĐND thành phố Hạ Long v/v phê duyệt Chủ trương đầu tư các dự án đầu tư công năm 2021 sử dụng nguồn vốn ngân sách thành phố; Quyết định số 210/QĐ-HĐND ngày 07/12/2020 của HĐND thành phố Hạ Long phê duyệt chủ trương đầu tư dự án; Quyết định số 15518/QĐ-UBND ngày 22/12/2020 của UBND thành phố Hạ Long về việc giao dự toán thu, chi ngân sách nhà nước năm 2021	
8	Trụ sở làm việc công an xã Đồng Lâm	Đồng Lâm	0,37	0,05	0,05	0,05			Nghị quyết số 47/NQ-HĐND ngày 04/12/2020 của HĐND thành phố Hạ Long về việc phê duyệt chủ trương đầu tư các dự án đầu tư công năm 2021 sử dụng nguồn vốn ngân sách Thành phố; Quyết định số 15518/QĐ-UBND ngày 22/12/2020 của UBND thành phố Hạ Long về việc giao dự toán thu, chi ngân sách nhà nước năm 2021	





9	 Bệnh viện Da liễu Trung ương - cơ sở 2 - Quảng Ninh	Đại Yên	2,35	1,99	1,99	1,99			Quyết định số 3486/QĐ-UBND ngày 29/4/2020 của UBND thành phố Hạ Long về việc phê duyệt Quy hoạch chi tiết tỷ lệ 1/500 (kèm theo thiết kế kiến trúc công trình) Bệnh viện Da liễu tại phường Đại Yên, thành phố Hạ Long; Quyết định số 1667/QĐ-BVDLTW ngày 20/7/2020 của Bệnh viện Da liễu Trung ương về việc phê duyệt chủ trương đầu tư dự án	
10	Hạ tầng điểm dân cư, tái định cư tại thôn Đồng Sang, xã Vũ Oai (GD 2)	Vũ Oai	1,64	0,18	0,18	0,17	0,01		Nghị quyết số 47/NQ-HĐND ngày 04/12/2020 của HĐND thành phố Hạ Long về việc phê duyệt chủ trương đầu tư các dự án đầu tư công năm 2021 sử dụng nguồn vốn ngân sách Thành phố; Quyết định số 219/QĐ-HĐND ngày 07/12/2020 của HĐND thành phố phê duyệt chủ trương đầu tư dự án; Quyết định số 15518/QĐ-UBND ngày 22/12/2020 của UBND thành phố Hạ Long về việc giao dự toán thu, chi ngân sách nhà nước năm 2021	
11	Trường mầm non xã Đồng Lâm	Đồng Lâm	0,21	0,03	0,03	0,03			Nghị quyết số 45/NQ-HĐND ngày 16/11/2020 của HĐND thành phố phê duyệt điều chỉnh kế hoạch đầu tư công trung hạn giai đoạn 2016-2020; Quyết định số 11036/QĐ-UBND ngày 6/10/2020 của UBND thành phố Hạ Long về việc phê duyệt tổng mặt bằng tỷ lệ 1/500	Vốn nông thôn mới
12	Khai thác đất đồi làm vật liệu san lấp mặt bằng cho dự án khu công nghiệp Việt Hưng	Khu Trới 2, phường Hoành Bồ và khu Vạn Yên, phường Việt Hưng	46,1	17,87			17,87		Thông báo số 107/TB-UBND ngày 25/6/2020 của UBND tỉnh; Quyết định số 9173/QĐ-UBND ngày 28/8/2020 của UBND thành phố Hạ Long về việc phê duyệt Quy hoạch chi tiết tỷ lệ 1/500 Dự án khai thác đất đồi làm vật liệu san lấp mặt bằng cho dự án khu công nghiệp Việt Hưng, tại khu Trới 2, phường Hoành Bồ và Khu Vạn Yên, phường Việt Hưng; Quyết định số 3796/QĐ-UBND ngày 05/10/2020 của UBND tỉnh về việc ban hành Kế hoạch đấu giá quyền khai thác khoáng sản đối với đất làm vật liệu san lấp mặt bằng trên địa bàn tỉnh Quảng Ninh (đợt 1)	



13	Công trình/Nghè và Chùa	phường Việt Hưng	0,87	0,06	0,06	0,06				Quyết định số 6865/QĐ-UBND ngày 20/7/2020 của UBND thành phố Hạ Long về việc phê duyệt Quy hoạch chi tiết tỷ lệ 1/500 Công trình Nghè và Chùa tại phường Việt Hưng, thành phố Hạ Long	Hoàn đổi vị trí thực hiện dự án Khu công nghiệp Việt Hưng (Giai đoạn 2) của Tập đoàn Thành Công
14	Xây dựng bổ sung phòng học và các phòng chức năng Trường PTDT bán trú Tiểu học và THCS Đồng Lâm 1 (điểm trung tâm)	Đồng Lâm	0,73	0,36	0,36	0,36				Nghị quyết số 45/NQ-HĐND ngày 16/11/2020 của HĐND tp. Hạ Long vv phê duyệt ĐC kế hoạch đầu tư công trung hạn giai đoạn 2016-2020 của TP. Hạ Long; Văn bản số 1241/UBND ngày 19/02/2021 vv thực hiện công tác chuẩn bị đầu tư một số dự án, công trình phát sinh dự kiến bổ sung vào Kế hoạch đầu tư công năm 2021; QĐ số 10182/QĐ-UBND ngày 21/9/2020 phê duyệt quy hoạch tổng mặt bằng tỷ lệ 1/500 Trường PTDT bán trú Tiểu học và THCS Đồng Lâm 1 (điểm trung tâm)	
15	Xây mới trường mầm non xã Đồng Lâm	Đồng Lâm	0,21	0,03	0,03	0,03				Nghị quyết số 45/NQ-HĐND ngày 16/11/2020 của HĐND thành phố Hạ Long phê duyệt điều chỉnh kế hoạch đầu tư công trung hạn giai đoạn 2016-2020; Văn bản số 1241/UBND ngày 19/02/2021 vv thực hiện công tác chuẩn bị đầu tư một số dự án, công trình phát sinh dự kiến bổ sung vào Kế hoạch đầu tư công năm 2021; Quyết định số 11036/QĐ-UBND ngày 06/10/2020 phê duyệt quy hoạch tổng mặt bằng tỷ lệ 1/500 Xây mới trường mầm non xã Đồng Lâm	
III	<b>Thị xã Quảng Yên (07 công trình, dự án)</b>		<b>12,76</b>	<b>4,81</b>	<b>4,81</b>	<b>0,67</b>	<b>4,14</b>	<b>0,00</b>	<b>0,00</b>		
16	Mặt bằng ranh giới quỹ đất hoàn đổi tại vị trí tiếp giáp Tiểu đoàn 473/Lữ đoàn 147 - Hải quân tại xã Tiên An	Xã Tiên An	11,47	4,18	4,18	0,06	4,12			Kiểm tra trực tiếp tay từ nguồn dự án Đường bảo biển (Quyết định phê duyệt dự án số 4399/QĐ-UBND ngày 31/10/2018 của UBND tỉnh Quảng Ninh); Quyết định số 4276/QĐ-UBND ngày 22/12/2020 của Ủy ban nhân dân thị xã Quảng Yên về phê duyệt mặt	
17	Trụ sở Viện kiểm sát nhân dân thị xã Quảng Yên tại khu phố Bãi, phường Quảng Yên.	P. Quảng Yên	0,36	0,22	0,22	0,22				Quyết định số: 4299/QĐ-UBND ngày 24/12/2020 của UBND thị xã về phê duyệt QH chi tiết; Quyết định số 288/QĐ-UBND ngày 18/11/2020 của viện kiểm sát nhân dân tối cao về phê duyệt chủ trương đầu tư dự án	



18	Phòng giao dịch quản lý cấp nước - CTCP Nước sạch Quảng Ninh	Xã Tiên An	0,03	0,02	0,02	0,02			Quyết định số 3060/QĐ-UBND ngày 13/5/2014 của UBND thị xã Quảng Yên V/v phê duyệt quy hoạch chi tiết xây dựng tỷ lệ 1/200; Quyết định số 107/PĐBCKTKT/CTN-KH ngày 17/10/2014 của Chủ tịch HĐQT Công ty CP nước sạch Quảng Ninh về phê duyệt báo cáo kinh tế kỹ thuật	
19	Nâng cao khả năng truyền tải đường dây 110kv mạch kép trạm biến áp 220kv Hoàn Bồ tại thị xã Quảng Yên và TP Hạ Long	Phường Đông Mai, Minh Thành	0,55	0,05	0,05	0,05			Quyết định số 3084/QĐ-UBND ngày 28/9/2020 của UBND thị xã về phê duyệt mặt bằng tuyến; QĐ 743/QĐ-EVNNPC ngày 03/4/2020 của Tổng công ty điện lực miền Bắc về phê duyệt báo cáo nghiên cứu khả thi	
20	Dự án biên quảng cáo thương hiệu tập đoàn BCVT Vgiáp bên trái đường cao tốc Hạ Long – Hải Phòng, phường Phong Hải, thị xã Quảng Yên	Phường Phong Hải	0,01	0,01	0,01	0,01			Quyết định số 4319/QĐ-UBND ngày 08/11/2019 của UBND thị xã Quảng Yên về phê duyệt QH chi tiết; Quyết định số 326/QĐ-TTKD-QNh ngày 24/4/2020 về bố trí vốn	
21	Trạm y tế xã Hiệp Hoà	xã Hiệp Hoà	0,34	0,33	0,33	0,33			Quyết định số 420/QĐ-UBND ngày 06/3/2021 về phê duyệt quy hoạch chi tiết; Nghị quyết số 26/NQ-HĐND ngày 26/12/2020 về phương án phân bổ vốn 2021; Nghị quyết số 16/NQ-HĐND ngày 14/9/2020 về phê duyệt chủ trương đầu tư.	
IV	Thị xã Đông Triều (20 công trình, dự án)		41,13	24,19	24,19	24,19	0,00	0,00	0,00	
22	Đường nối ngã ba đường tránh Hưng Đạo đến khu đô thị Hồng Phong	Hưng Đạo, Hồng Phong	10,10	4,36	4,36	4,36	-	-	-	Quyết định số 57/QĐ-UBND ngày 22/01/2021 của UBND thị xã Đông Triều v/v phê duyệt hướng tuyến; NQ 19/NQ-HĐND ngày 25/12/2020 của HĐND thị xã Đông Triều về việc điều chỉnh, bổ sung nghị quyết số 11/NQ-HĐND ngày 04/9/2020 của HĐND thị xã v/v phê duyệt chủ trương đầu tư các dự án triển khai trong kế hoạch đầu tư công vốn ngân sách địa phương năm 2021; Nghị quyết số 20/NQ-HĐND ngày 25/12/2020 của HĐND thị xã Đông Triều về thu, ngân sách nhà nước, chi ngân sách ngân sách địa phương, phân bổ dự án ngân sách; Quyết định số 1342/QĐ-UBND ngày 26/12/2020 của UBND thị xã Đông Triều về giao dự toán thu, chi ngân sách địa phương năm 2021.


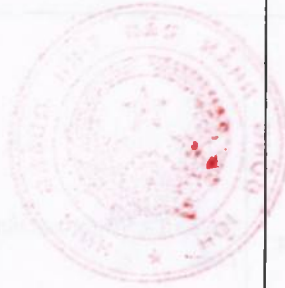
23	Khu dân cư diêm thôn Đông Thành	Binh Dương	0,26	0,22	0,22	0,22	-	-	Quyết định số 1394/QĐ-UBND ngày 15/10/2019 của UBND thị xã Đông Triều v/v phê duyệt quy hoạch chi tiết tỷ lệ 1/500; NQ 19/NQ-HĐND ngày 25/12/2020 của HĐND thị xã Đông Triều về việc điều chỉnh, bổ sung nghị quyết số 11/NQ-HĐND ngày 04/9/2020 của HĐND thị xã v/v phê duyệt chủ trương đầu tư các dự án triển khai trong kế hoạch đầu tư công vốn ngân sách địa phương năm 2021; Nghị quyết số 20/NQ-HĐND ngày 25/12/2020 của HĐND thị xã Đông Triều về thu, ngân sách nhà nước, chi ngân sách ngân sách địa phương, phân bổ dự án ngân sách; Quyết định số 1342/QĐ-UBND ngày 26/12/2020 của UBND thị xã Đông Triều về giao dự toán thu, chi ngân sách địa phương năm 2021.	
24	Đất dân cư diêm phía Đông đường vào trại giam Hang Sơn	Hồng Thái Đông	0,38	0,31	0,31	0,31	-	-	Nghị quyết 19/NQ-HĐND ngày 25/12/2020 của HĐND thị xã Đông Triều về việc điều chỉnh, bổ sung nghị quyết số 11/NQ-HĐND ngày 04/9/2020 của HĐND thị xã v/v phê duyệt chủ trương đầu tư các dự án triển khai trong kế hoạch đầu tư công vốn ngân sách địa phương năm 2021; Quyết định số 1173/QĐ-UBND ngày 23/11/2020 của UBND thị xã v/v phê duyệt QH chi tiết; Nghị quyết số 20/NQ-HĐND ngày 25/12/2020 của HĐND thị xã Đông Triều về thu, ngân sách nhà nước, chi ngân sách ngân sách địa phương, phân bổ dự án ngân sách; Quyết định số 1342/QĐ-UBND ngày 26/12/2020 của UBND thị xã Đông Triều về giao dự toán thu, chi ngân sách địa phương năm 2021.	

Jag



25	 <p>Đất dân cư diêm phía Tây hộ bà Hoàng Thị Thuận thôn Tân Lập</p>	<p>Hồng Thái Đông</p>	<p>0,44</p>	<p>0,31</p>	<p>0,31</p>	<p>0,31</p>	<p>-</p>	<p>-</p>	<p>-</p>	 <p>Nghị quyết 19/NQ-HĐND ngày 25/12/2020 của HĐND thị xã Đông Triều về việc điều chỉnh, bổ sung nghị quyết số 11/NQ-HĐND ngày 04/9/2020 của HĐND thị xã v/v phê duyệt chủ trương đầu tư các dự án triển khai trong kế hoạch đầu tư công vốn ngân sách địa phương năm 2021; Quyết định số 1180/QĐ-UBND ngày 27/11/2020 của UBND thị xã v/v phê duyệt điều chỉnh QH chi tiết; Nghị quyết số 20/NQ-HĐND ngày 25/12/2020 của HĐND thị xã Đông Triều về thu, ngân sách nhà nước, chi ngân sách ngân sách địa phương, phân bổ dự án ngân sách; Quyết định số 1342/QĐ-UBND ngày 26/12/2020 của UBND thị xã Đông Triều về giao dự toán thu, chi ngân sách địa phương năm 2021.</p>
26	<p>Khu dân cư Hồng Thái Tây</p>	<p>Hồng Thái Tây</p>	<p>0,57</p>	<p>0,56</p>	<p>0,56</p>	<p>0,56</p>	<p>-</p>	<p>-</p>	<p>-</p>	<p>Nghị quyết 19/NQ-HĐND ngày 25/12/2020 của HĐND thị xã Đông Triều về việc điều chỉnh, bổ sung nghị quyết số 11/NQ-HĐND ngày 04/9/2020 của HĐND thị xã v/v phê duyệt chủ trương đầu tư các dự án triển khai trong kế hoạch đầu tư công vốn ngân sách địa phương năm 2021; Quyết định số 1177/QĐ-UBND ngày 25/11/2020 của UBND thị xã về việc phê duyệt quy hoạch chi tiết xây dựng tỷ lệ 1/500; Nghị quyết số 20/NQ-HĐND ngày 25/12/2020 của HĐND thị xã Đông Triều về thu, ngân sách nhà nước, chi ngân sách ngân sách địa phương, phân bổ dự án ngân sách; Quyết định số 1342/QĐ-UBND ngày 26/12/2020 của UBND thị xã Đông Triều về giao dự toán thu, chi ngân sách địa phương năm 2021.</p>

27	 Đất ở dân cư điểm giáp công làng thôn Hồ Lao	Tân Việt	0,15	0,01	0,01	0,01	-	-	-	 <p>Nghị quyết 19/NQ-HĐND ngày 25/12/2020 của HĐND thị xã Đông Triều về việc điều chỉnh, bổ sung nghị quyết số 11/NQ-HĐND ngày 04/9/2020 của HĐND thị xã v/v phê duyệt chủ trương đầu tư các dự án triển khai trong kế hoạch đầu tư công vốn ngân sách địa phương năm 2021; Quyết định số 947/QĐ-UBND ngày 23/9/2020 của UBND thị xã v/v phê duyệt QH chi tiết; Nghị quyết số 20/NQ-HĐND ngày 25/12/2020 của HĐND thị xã Đông Triều về thu, ngân sách nhà nước, chi ngân sách ngân sách địa phương, phân bổ dự án ngân sách; Quyết định số 1342/QĐ-UBND ngày 26/12/2020 của UBND thị xã Đông Triều về giao dự toán thu, chi ngân sách địa phương năm 2021.</p>
28	Đất ở dân cư điểm bảm đường nối vào khu di tích chùa Hồ Lao đến trường THCS Tân Việt	Tân Việt	0,54	0,47	0,47	0,47	-	-	-	<p>Nghị quyết 19/NQ-HĐND ngày 25/12/2020 của HĐND thị xã Đông Triều về việc điều chỉnh, bổ sung nghị quyết số 11/NQ-HĐND ngày 04/9/2020 của HĐND thị xã v/v phê duyệt chủ trương đầu tư các dự án triển khai trong kế hoạch đầu tư công vốn ngân sách địa phương năm 2021; Quyết định số 1168/QĐ-UBND ngày 23/11/2020 của UBND thị xã về việc phê duyệt quy hoạch chi tiết xây dựng tỷ lệ 1/500; Nghị quyết số 20/NQ-HĐND ngày 25/12/2020 của HĐND thị xã Đông Triều về thu, ngân sách nhà nước, chi ngân sách ngân sách địa phương, phân bổ dự án ngân sách; Quyết định số 1342/QĐ-UBND ngày 26/12/2020 của UBND thị xã Đông Triều về giao dự toán thu, chi ngân sách địa phương năm 2021.</p>



29	 Điểm dân cư phía Bắc chợ Bình Khê, thôn Trại Mới A (điểm số 2)	Bình Khê	0,56	0,35	0,35	0,35	-	-	-	 Nghị quyết 19/NQ-HĐND ngày 25/12/2020 của HĐND thị xã Đông Triều về việc điều chỉnh, bổ sung nghị quyết số 11/NQ-HĐND ngày 04/9/2020 của HĐND thị xã v/v phê duyệt chủ trương đầu tư các dự án triển khai trong kế hoạch đầu tư công vốn ngân sách địa phương năm 2021; Quyết định số 950/QĐ-UBND ngày 23/9/2020 của UBND thị xã v/v phê duyệt QH chi tiết; Nghị quyết số 20/NQ-HĐND ngày 25/12/2020 của HĐND thị xã Đông Triều về thu, ngân sách nhà nước, chi ngân sách ngân sách địa phương, phân bổ dự án ngân sách; Quyết định số 1342/QĐ-UBND ngày 26/12/2020 của UBND thị xã Đông Triều về giao dự toán thu, chi ngân sách địa phương năm 2021.
30	Đất dân cư điểm phía Bắc TL 186 khu Độc Lán thôn Trại Thông	Bình Khê	0,46	0,36	0,36	0,36	-	-	-	Nghị quyết 19/NQ-HĐND ngày 25/12/2020 của HĐND thị xã Đông Triều về việc điều chỉnh, bổ sung nghị quyết số 11/NQ-HĐND ngày 04/9/2020 của HĐND thị xã v/v phê duyệt chủ trương đầu tư các dự án triển khai trong kế hoạch đầu tư công vốn ngân sách địa phương năm 2021; Quyết định số 1167/QĐ-UBND ngày 23/11/2020 của UBND thị xã về việc phê duyệt quy hoạch chi tiết xây dựng tỷ lệ 1/500; Nghị quyết số 20/NQ-HĐND ngày 25/12/2020 của HĐND thị xã Đông Triều về thu, ngân sách nhà nước, chi ngân sách ngân sách địa phương, phân bổ dự án ngân sách; Quyết định số 1342/QĐ-UBND ngày 26/12/2020 của UBND thị xã Đông Triều về giao dự toán thu, chi ngân sách địa phương năm 2021.



31	 <p>Đất dân cư diện chia Nam trường THCS, thôn 3, 4 xã Nguyễn Huệ</p>	Nguyễn Huệ	0,50	0,41	0,41	0,41	-	-	-	<p>Nghị quyết 19/NQ-HĐND ngày 25/12/2020 của HĐND thị xã Đông Triều về việc điều chỉnh, bổ sung nghị quyết số 11/NQ-HĐND ngày 04/9/2020 của HĐND thị xã v/v phê duyệt chủ trương đầu tư các dự án triển khai trong kế hoạch đầu tư công vốn ngân sách địa phương năm 2021; Quyết định số 946/QĐ-UBND ngày 23/9/2020 của UBND thị xã về việc phê duyệt quy hoạch chi tiết xây dựng tỷ lệ 1/500; Nghị quyết số 20/NQ-HĐND ngày 25/12/2020 của HĐND thị xã Đông Triều về thu, ngân sách nhà nước, chi ngân sách ngân sách địa phương, phân bổ dự án ngân sách; Quyết định số 1342/QĐ-UBND ngày 26/12/2020 của UBND thị xã Đông Triều về giao dự toán thu, chi ngân sách địa phương năm 2021.</p>	
32	Đất dân cư thôn 7 giáp trường mầm non xã Nguyễn Huệ	Nguyễn Huệ	0,17	0,15	0,15	0,15	-	-	-	<p>Nghị quyết 19/NQ-HĐND ngày 25/12/2020 của HĐND thị xã Đông Triều về việc điều chỉnh, bổ sung nghị quyết số 11/NQ-HĐND ngày 04/9/2020 của HĐND thị xã v/v phê duyệt chủ trương đầu tư các dự án triển khai trong kế hoạch đầu tư công vốn ngân sách địa phương năm 2021; Quyết định số 946/QĐ-UBND ngày 23/9/2020 của UBND thị xã về việc phê duyệt quy hoạch chi tiết xây dựng tỷ lệ 1/500; Nghị quyết số 20/NQ-HĐND ngày 25/12/2020 của HĐND thị xã Đông Triều về thu, ngân sách nhà nước, chi ngân sách ngân sách địa phương, phân bổ dự án ngân sách; Quyết định số 1342/QĐ-UBND ngày 26/12/2020 của UBND thị xã Đông Triều về giao dự toán thu, chi ngân sách địa phương năm 2021.</p>	
33	Khu dân cư tại thôn Đạm Thủy xã Thủy An	Thủy An	9,80	3,50	3,50	3,50	-	-	-	<p>Quyết định số 1290/QĐ-UBND ngày 22/9/2017 của UBND thị xã Đông Triều v/v phê duyệt quy hoạch chi tiết xây dựng tỷ lệ 1/500 khu dân cư tại thị xã Đông Triều. Nghị quyết số 64/NQ-HĐND ngày 07/7/2017 của HĐND tỉnh Quảng Ninh; Quyết định số 3105/QĐ-UBND ngày 18/8/2020 của UBND tỉnh Quảng Ninh v/v phê duyệt kết quả lựa chọn nhà đầu tư;</p>	<p>Đã được HĐND tỉnh thông qua danh mục thu hồi đất tại Nghị quyết số 64/NQ-HĐND, nay trình bổ sung danh mục dự án chuyển mục đích đất lúa</p>







34	 <p>Tại sở TAND thị xã Đông Triều</p>	Xuân Sơn	0,92	0,90	0,90	0,90	-	-	-	<p>Quyết định số 1360/QĐ-UBND thị xã ngày 31/12/2020 về việc phê duyệt QH chi tiết xây dựng tỷ lệ 1/500; Quyết định số 298/QĐ-TANDTC-KHTC ngày 22/10/2020 v/v phê duyệt chủ trương đầu tư; công văn số 599-CV/BCĐ của Ban cán sự đảng tỉnh Quảng Ninh ngày 20/11/2020 v/v hỗ trợ vốn đầu tư xây dựng; Nghị quyết số 20/NQ-HĐND ngày 25/12/2020 của HĐND thị xã Đông Triều về thu, ngân sách nhà nước, chi ngân sách ngân sách địa phương, phân bổ dự án ngân sách; Quyết định số 1342/QĐ-UBND ngày 26/12/2020 của UBND thị xã Đông Triều về giao dự toán thu, chi ngân sách địa phương năm 2021.</p> 
35	Đất dân cư điểm phía Bắc nhà văn hóa khu Đoàn Xá 1.	Hồng Phong	0,41	0,31	0,31	0,31	-	-	-	<p>Nghị quyết 19/NQ-HĐND ngày 25/12/2020 của HĐND thị xã Đông Triều về việc điều chỉnh, bổ sung nghị quyết số 11/NQ-HĐND ngày 04/9/2020 của HĐND thị xã v/v phê duyệt chủ trương đầu tư các dự án triển khai trong kế hoạch đầu tư công vốn ngân sách địa phương năm 2021; Quyết định số 1183/QĐ-UBND ngày 27/11/2020 của UBND thị xã v/v phê duyệt quy hoạch chi tiết xây dựng tỷ lệ 1/500; Nghị quyết số 20/NQ-HĐND ngày 25/12/2020 của HĐND thị xã Đông Triều về thu, ngân sách nhà nước, chi ngân sách ngân sách địa phương, phân bổ dự án ngân sách; Quyết định số 1342/QĐ-UBND ngày 26/12/2020 của UBND thị xã Đông Triều về giao dự toán thu, chi ngân sách địa phương năm 2021.</p>

7/2



36	 <p>Điểm phía Đông khu dân cư An Bình Phát, khu Bình Lạc Thượng</p>	Hồng Phong	0,50	0,20	0,20	0,20	-	-	<p>Nghị quyết 19/NQ-HĐND ngày 25/12/2020 của HĐND thị xã Đông Triều về việc điều chỉnh, bổ sung nghị quyết số 11/NQ-HĐND ngày 04/9/2020 của HĐND thị xã v/v phê duyệt chủ trương đầu tư các dự án triển khai trong kế hoạch đầu tư công vốn ngân sách địa phương năm 2021; Quyết định số 1183/QĐ-UBND ngày 27/11/2020 của UBND thị xã v/v phê duyệt quy hoạch chi tiết xây dựng tỷ lệ 1/500; Nghị quyết số 20/NQ-HĐND ngày 25/12/2020 của HĐND thị xã Đông Triều về thu, ngân sách nhà nước, chi ngân sách ngân sách địa phương, phân bổ dự án ngân sách; Quyết định số 1342/QĐ-UBND ngày 26/12/2020 của UBND thị xã Đông Triều về giao dự toán thu, chi ngân sách địa phương năm 2021.</p>	
37	Đất dân cư điểm phía Tây hộ bà Đỗ Thị Mến, thôn Tân Yên	Hồng Thái Đông	0,36	0,35	0,35	0,35	-	-	<p>Nghị quyết 19/NQ-HĐND ngày 25/12/2020 của HĐND thị xã Đông Triều về việc điều chỉnh, bổ sung nghị quyết số 11/NQ-HĐND ngày 04/9/2020 của HĐND thị xã v/v phê duyệt chủ trương đầu tư các dự án triển khai trong kế hoạch đầu tư công vốn ngân sách địa phương năm 2021; Quyết định số 951/QĐ-UBND ngày 23/9/2020 của UBND thị xã v/v phê duyệt QH chi tiết; Nghị quyết số 20/NQ-HĐND ngày 25/12/2020 của HĐND thị xã Đông Triều về thu, ngân sách nhà nước, chi ngân sách ngân sách địa phương, phân bổ dự án ngân sách; Quyết định số 1342/QĐ-UBND ngày 26/12/2020 của UBND thị xã Đông Triều về giao dự toán thu, chi ngân sách địa phương năm 2021.</p>	
38	Bảo quản, tu bổ phục hồi quần thể đền thờ Đức Thánh Hang Sơn	Yên Đức	2,22	0,92	0,92	0,92	-	-	<p>Quyết định số 44/QĐ-UBND ngày 31/01/2020 của UBND thị xã Đông Triều phê duyệt quy hoạch tổng mặt bằng tỷ lệ 1/500; Quyết định số 02/QĐ-BQLHS ngày 02/2/2021 của Ban quản lý Đền thờ Đức thánh Hang Sơn về việc phê duyệt báo cáo kinh tế kỹ thuật đầu tư xây dựng công trình</p>	

39	 <p>Khu tái định cư và giao đất ở phục vụ GPMB dự án cải tạo nút giao và bãi đỗ xe đèn An Sinh</p>	Đức Chính	0,70	0,57	0,57	0,57	-	-	<p>Nghị quyết 19/NQ-HĐND ngày 25/12/2020 của HĐND thị xã Đông Triều về việc điều chỉnh, bổ sung nghị quyết số 11/NQ-HĐND ngày 04/9/2020 của HĐND thị xã v/v phê duyệt chủ trương đầu tư các dự án triển khai trong kế hoạch đầu tư công vốn ngân sách địa phương năm 2021; Quyết định số 138/QĐ-UBND ngày 01/2/2021 của UBND thị xã Đông Triều về việc phê duyệt quy hoạch chi tiết xây dựng; Nghị quyết số 20/NQ-HĐND ngày 25/12/2020 của HĐND thị xã Đông Triều về thu, ngân sách nhà nước, chi ngân sách ngân sách địa phương, phân bổ dự án ngân sách; Quyết định số 1342/QĐ-UBND ngày 26/12/2020 của UBND thị xã Đông Triều về giao dự toán thu, chi ngân sách địa phương năm 2021.</p>	
40	<p>Khu tái định cư phục vụ GPMB thực hiện dự án bắc cầu, tu bổ di tích lịch sử đền An Biên xã Thù An</p>	Thù An	0,30	0,19	0,19	0,19	-	-	<p>Nghị quyết 19/NQ-HĐND ngày 25/12/2020 của HĐND thị xã Đông Triều về việc điều chỉnh, bổ sung nghị quyết số 11/NQ-HĐND ngày 04/9/2020 của HĐND thị xã v/v phê duyệt chủ trương đầu tư các dự án triển khai trong kế hoạch đầu tư công vốn ngân sách địa phương năm 2021; Quyết định số 137/QĐ-UBND ngày 01/2/2021 của UBND thị xã Đông Triều về việc phê duyệt quy hoạch chi tiết xây dựng; Nghị quyết số 20/NQ-HĐND ngày 25/12/2020 của HĐND thị xã Đông Triều về thu, ngân sách nhà nước, chi ngân sách ngân sách địa phương, phân bổ dự án ngân sách; Quyết định số 1342/QĐ-UBND ngày 26/12/2020 của UBND thị xã Đông Triều về giao dự toán thu, chi ngân sách địa phương năm 2021.</p>	

41	 <p>Nhóm nhà ở, khu dịch vụ gắn với cải tạo cảnh quan khu vực trung tâm văn hóa thể thao tại phường Đức Chính và phường Đông Triều</p>	Đức Chính, Đông Triều	11,79	9,74	9,74	9,74				<p>Quyết định số 1164/QĐ-UBND ngày 20/11/2020 của UBND thị xã Đông Triều về việc phê duyệt quy hoạch chi tiết tỷ lệ 1/500; NQ 19/NQ-HĐND ngày 25/12/2020 của HĐND thị xã Đông Triều về việc điều chỉnh, bổ sung nghị quyết số 11/NQ-HĐND ngày 04/9/2020 của HĐND thị xã v/v phê duyệt chủ trương đầu tư các dự án triển khai trong kế hoạch đầu tư công vốn ngân sách địa phương năm 2021; Nghị quyết số 20/NQ-HĐND ngày 25/12/2020 của HĐND thị xã Đông Triều về thu, ngân sách nhà nước, chi ngân sách ngân sách địa phương, phân bổ dự án ngân sách; Quyết định số 1342/QĐ-UBND ngày 26/12/2020 của UBND thị xã Đông Triều về giao dự toán thu, chi ngân sách địa phương năm 2021.</p>	
V	<b>Huyện Đầm Hà (18 công trình, dự án)</b>		<b>27,24</b>	<b>5,24</b>	<b>5,24</b>	<b>0,76</b>	<b>4,48</b>	<b>0,00</b>	<b>0,00</b>		
42	Chỉnh trang đô thị thị trấn Đầm Hà	TT. Đầm Hà	3,73	0,05	0,05	0,05				<p>Quyết định số 4312/QĐ-UBND ngày 28/9/2020 của UBND huyện Đầm Hà về việc phê duyệt Quy hoạch tổng mặt bằng tuyến tỷ lệ 1/500 dự án chỉnh trang đô thị thị trấn Đầm Hà; Quyết định số 02/QĐ-HĐND ngày 16/9/2020 của HĐND huyện Đầm Hà phê duyệt chủ trương đầu tư dự án chỉnh trang đô thị thị trấn Đầm Hà; Nghị quyết số 12/NQ-HĐND ngày 17/7/2020 của HĐND huyện Đầm Hà phê duyệt danh mục đầu tư công năm 2021;</p>	
43	Cải tạo nâng cấp đường từ quốc lộ 18 đi xã Tân Bình	Xã Tân Bình	3,60	0,03	0,03	0,03				<p>Quyết định số 4313/QĐ-UBND ngày 28/9/2020 của UBND huyện Đầm Hà về việc phê duyệt Quy hoạch tổng mặt bằng tuyến tỷ lệ 1/500 dự án cải tạo, nâng cấp đường từ quốc lộ 18 đi xã Tân Bình; Quyết định số 03/QĐ-HĐND ngày 16/9/2020 của HĐND huyện Đầm Hà phê duyệt chủ trương đầu tư dự án cải tạo, nâng cấp đường từ quốc lộ 18 đi xã Tân Bình; Nghị quyết số 12/NQ-HĐND ngày 17/7/2020 của HĐND huyện Đầm Hà phê duyệt danh mục đầu tư công năm 2021; sơ đồ hiện trạng</p>	<p style="text-align: right;">7/2</p>



44	 Nâng cấp đường trung tâm huyện đi xã Quảng An	Xã Quảng Tân, xã Quảng An	4,77	1,17	1,17	0,17	1,00	Quyết định số 4315/QĐ-UBND ngày 28/9/2020 của UBND huyện Đầm Hà về việc phê duyệt Quy hoạch tổng mặt bằng tuyến tỷ lệ 1/500 dự án Nâng cấp đường trung tâm huyện đi xã Quảng An; Quyết định số 05/QĐ-HĐND ngày 16/9/2020 của HĐND huyện Đầm Hà phê duyệt chủ trương đầu tư dự án Nâng cấp đường trung tâm huyện đi xã Quảng An; Nghị quyết số 12/NQ-HĐND ngày 17/7/2020 của HĐND huyện Đầm Hà phê duyệt danh mục đầu tư công năm 2021; sơ đồ hiện trạng	
45	Khu dân cư chia lô dân cư thôn Yên Sơn phục vụ tái định cư dự án đường cao tốc Vân Đồn - Móng Cái (gồm 4 ô tại lô K, lô L)	Xã Dực Yên	0,35	0,08	0,08	0,08		Bản đồ quy hoạch chi lô dân cư thôn Yên Sơn; Sơ đồ hiện trạng; Quyết định số 2073/QĐ-UBND ngày 19/6/2020 của UBND tỉnh Quảng Ninh về việc đính chính, bổ sung quyết định số 1610/QĐ-UBND ngày 19/5/2020 của UBND tỉnh Quảng Ninh về việc phê duyệt điều chỉnh dự án hỗ trợ giải phóng mặt bằng tuyến đường ven biển trên địa bàn tỉnh Quảng Ninh	
46	Đường vào Bãi đỗ thải tại xã Tân Bình	Xã Tân Bình	1,02	0,19	0,19	0,19		Quyết định số 2126/QĐ-UBND ngày 08/6/2020 của UBND huyện Đầm Hà về việc phê duyệt Điều chỉnh quy hoạch chi tiết xây dựng tỷ lệ 1/500 Bãi đỗ thải tại xã Tân Bình; Sơ đồ hiện trạng; Nghị quyết số 28/NQ-HĐND ngày 25/12/2020 về việc thông qua Kế hoạch đầu tư công năm 2021	
47	Trụ sở Công an chính quy xã Quảng Tân	Xã Quảng Tân	0,21	0,21	0,21		0,21	Quyết định số 5072/QĐ-UBND ngày 17/11/2020 của UBND huyện Đầm Hà về việc phê duyệt quy hoạch tổng mặt bằng tỷ lệ 1/500 Trụ sở Công an chính quy xã Quảng Tân, huyện Đầm Hà; Bản đồ quy hoạch; Sơ đồ hiện trạng	
48	Trụ sở Công an chính quy xã Đầm Hà	Xã Đầm Hà	0,25	0,25	0,25		0,25	Quyết định số 5020/QĐ-UBND ngày 17/11/2020 của UBND huyện Đầm Hà về việc phê duyệt quy hoạch tổng mặt bằng tỷ lệ 1/500 Trụ sở Công an chính quy xã Đầm Hà, huyện Đầm Hà; Bản đồ quy hoạch; Sơ đồ hiện trạng	
49	Trụ sở Công an chính quy xã Tân Bình	Xã Tân Bình	0,19	0,02	0,02		0,02	Quyết định số 5021/QĐ-UBND ngày 17/11/2020 của UBND huyện Đầm Hà về việc phê duyệt quy hoạch tổng mặt bằng tỷ lệ 1/500 Trụ sở Công an chính quy xã Tân Bình, huyện Đầm Hà; Bản đồ quy hoạch; Sơ đồ hiện trạng	



50	Trụ sở Công an chính quy xã Quảng An	Xã Quảng An	0,26	0,26	0,26	0,26			Quyết định số 5019/QĐ-UBND ngày 17/11/2020 của UBND huyện Đầm Hà vv phê duyệt quy hoạch tổng mặt bằng tỷ lệ 1/500 Trụ sở Công an chính quy xã Quảng An, huyện Đầm Hà; Bản đồ quy hoạch; Sơ đồ hiện trạng
51	Trụ sở Công an chính quy xã Quảng Lâm	Xã Quảng Lâm	0,22	0,22	0,22	0,22			Quyết định số 5023/QĐ-UBND ngày 17/11/2020 của UBND huyện Đầm Hà vv phê duyệt quy hoạch tổng mặt bằng tỷ lệ 1/500 Trụ sở Công an chính quy xã Quảng Lâm, huyện Đầm Hà; Bản đồ quy hoạch; Sơ đồ hiện trạng
52	Trụ sở Công an chính quy xã Dục Yên	Xã Dục Yên	0,27	0,23	0,23	0,23			Quyết định số 5017/QĐ-UBND ngày 17/11/2020 của UBND huyện Đầm Hà vv phê duyệt quy hoạch tổng mặt bằng tỷ lệ 1/500 Trụ sở Công an chính quy xã Dục Yên, huyện Đầm Hà; Bản đồ quy hoạch; Sơ đồ hiện trạng
53	Điêm khai thác đất phục vụ thi công dự án đường cao tốc Tiên Yên - Móng Cái tại huyện Đầm Hà (điểm số 4)	Xã Quảng Tân	12,38	2,54	2,54	0,25	2,29		Quyết định số 272/QĐ-UBND ngày 18/01/2021 của UBND huyện Đầm Hà về việc phê duyệt quy hoạch chi tiết xây dựng tỷ lệ 1/500 điêm khai thác đất phục vụ thi công dự án đường cao tốc Tiên Yên - Móng Cái tại thôn An Lợi, xã Quảng Tân, huyện Đầm Hà (điểm số 4); Bản đồ quy hoạch chi tiết; Sơ đồ hiện trạng; Quyết định số 2073/QĐ-UBND ngày 19/6/2020 của UBND tỉnh Quảng Ninh về việc đính chính, bổ sung quyết định số 1610/QĐ-UBND ngày 19/5/2020 của UBND tỉnh Quảng Ninh vv phê duyệt điều chỉnh dự án hỗ trợ giải phóng mặt bằng tuyến đường ven biển trên địa bàn tỉnh Quảng Ninh
VI	<b>Huyện Tiên Yên (04 công trình, dự án)</b>		<b>55,90</b>	<b>4,67</b>	<b>4,67</b>	<b>3,51</b>	<b>1,16</b>	<b>0,00</b>	<b>0,00</b>
54	Mô đất số 3 phục vụ thi công dự án đường cao tốc Tiên Yên - Móng Cái	Xã Đông Hải	17,42	0,17	0,17	0,17			Quyết định số 5388/QĐ-UBND ngày 31/12/2020 của UBND huyện Tiên Yên về việc phê duyệt quy hoạch chi tiết xây dựng tỷ lệ 1/500 điêm khai thác đất phục vụ dự án đường cao tốc Tiên Yên - Móng Cái (điểm số 3) địa điêm thôn Cái Khánh, xã Đông Hải, huyện Tiên Yên, tỉnh Quảng Ninh; Thông báo kết luận của Ban Thường vụ tỉnh ủy số 1741-TB/TU ngày 4/5/2020 của Tỉnh ủy Quảng Ninh về chủ trương điều chỉnh dự án đường cao tốc Vân Đồn - Móng Cái; Bản đồ (dạng sơ lược) khu đất đề nghị thu hồi và chuyển mục đích sử dụng đất

55	 Trụ sở BHXH huyện Tiên Yên	Xã Tiên Lãng	0,30	0,11	0,11	0,11				Quyết định số 5186/QĐ-UBND ngày 11/12/2019 của UBND tỉnh Quảng Ninh về việc chấp thuận địa điểm nghiên cứu lập quy hoạch chi tiết xây dựng trụ sở BHXH huyện Tiên Yên tại xã Tiên Lãng, huyện Tiên Yên; Quyết định số 1466/QĐ-BHXH ngày 24/11/2020 của BHXHVN về việc phê duyệt chủ trương đầu tư xây dựng trụ sở BHXH huyện Tiên Yên, tỉnh Quảng Ninh; Bản đồ (dạng sơ lược) đề nghị thu hồi và chuyển mục đích sử dụng đất; Bản đồ chi tiết xây dựng tỷ lệ 1/500;	
56	Đường giao thông đầu nối từ trung tâm xã Đại Dực sang trung tâm xã Đại Thành cũ huyện Tiên Yên	Xã Đại Dực	34,68	0,99	0,99		0,99			Quyết định số 5142/QĐ-UBND ngày 24/12/2020 của UBND huyện Tiên Yên về việc phê duyệt quy hoạch mặt bằng tuyến tỷ lệ 1/500 đường giao thông nối từ trung tâm xã Đại Dực sang trung tâm xã Đại Thành cũ huyện Tiên Yên; Quyết định số 5270/QĐ-UBND ngày 29/12/2020 của UBND huyện Tiên Yên về việc phê duyệt dự án đường giao thông nối từ trung tâm xã Đại Dực sang trung tâm xã Đại Thành cũ, huyện Tiên Yên; Nghị quyết số 117/NQ-HĐND ngày 27/10/2020 của HĐND huyện Tiên Yên về việc phê duyệt chủ trương đầu tư, điều chỉnh chủ trương đầu tư một số dự án sử dụng vốn đầu tư công của huyện Tiên Yên; Bản đồ quy hoạch; Bản đồ trích đo khu đất đăng ký thu hồi và chuyển mục đích sử dụng đất;	
57	Trạm thu phí đầu tuyến tại Km 87+ 900 xã Đông Ngũ thuộc dự án đường cao tốc Tiên Yên - Móng Cái	Xã Đông Ngũ	3,50	3,40	3,40	3,4				Quyết định số 677/QĐ-UBND ngày 01/3/2021 của UBND huyện Tiên Yên về việc phê duyệt Quy hoạch chi tiết xây dựng tỷ lệ 1/500 Trạm thu phí đầu tuyến tại KM 87+900 xã Đông Ngũ, thuộc dự án đường cao tốc Tiên Yên - Móng Cái; Thông báo số 26/TB-UBND ngày 26/02/2021 của UBND tỉnh về ý kiến kết luận của đồng chí Cao Tường Huy - Phó Chủ tịch thường trực UBND tỉnh	
VII	<b>Huyện Bình Liêu (06 công trình, dự án)</b>		<b>22,20</b>	<b>10,22</b>	<b>10,22</b>	<b>2,74</b>	<b>7,48</b>	<b>0,00</b>	<b>0,00</b>		



58	Hạ tầng Kỹ thuật dân cư ngã ba Tỉnh Húc, thị trấn Bình Liêu (Lc.DC-04-DC-05)	thị trấn Bình Liêu	4,85	4,60	4,60	4,60			Quyết định số 1815/QĐ-UBND ngày 31/3/2017 của UBND huyện Bình Liêu về việc phê duyệt quy hoạch chi tiết xây dựng tỷ lệ 1/500; Nghị quyết số 13/NQ-HĐND ngày 18/01/2021 của HĐND huyện Bình Liêu về phân bổ kế hoạch vốn đầu tư công; Nghị quyết số 262/NQ-HĐND ngày 30/12/2020 của HĐND huyện Bình Liêu về phê chuẩn Kế hoạch đầu tư công năm 2021 (phần vốn ngân sách huyện)
59	Khu du lịch sinh thái danh thắng Thác Khe Vằn	xã Húc Động	5,09	2,8	2,8	2,2	0,6		Quyết định số 2816/QĐ-UBND ngày 20/6/2020 của UBND huyện Bình Liêu về việc phê duyệt quy hoạch chi tiết xây dựng tỷ lệ 1/500; Quyết định số 373/QĐ-UBND ngày 29/01/2011 của UBND tỉnh về xếp hạng di tích cấp tỉnh; Quyết định chủ trương đầu tư số 4881/QĐ-UBND ngày 31/12/2020 của UBND tỉnh
60	Xây dựng Công trình quốc phòng	xã Lục Hồn	1,77	0,21	0,21	0,21			Quyết định số 1996/QĐ-BTL ngày 03/4/2020 của Quân khu 3 về việc phê duyệt vị trí xây dựng
61	Dự án nâng cấp, cải tạo hệ thống đường tràn vượt lũ trên địa bàn huyện	Thị trấn Bình Liêu, xã: Húc Động, Vô Ngại, Lục Hồn, Đồng Tâm, Đồng Văn	6,89	0,37	0,37	0,33	0,04		Nghị quyết số 13/NQ-HĐND ngày 18/01/2021 của HĐND huyện Bình Liêu về phê duyệt chủ trương đầu tư các dự án triển khai trong kế hoạch đầu tư công vốn ngân sách huyện năm 2021; Bản vẽ phục vụ công tác lập danh mục công trình; Nghị quyết số 262/NQ-HĐND ngày 30/12/2020 của HĐND huyện Bình Liêu về phê chuẩn Kế hoạch đầu tư công năm 2021 (phần vốn ngân sách huyện)
62	Nâng cấp, mở rộng chợ Đồng Văn, xã Đồng Văn	xã Đồng Văn	0,80	0,67	0,67	0,67			Nghị quyết số 13/NQ-HĐND ngày 18/01/2021 của HĐND huyện Bình Liêu về phê duyệt chủ trương đầu tư các dự án triển khai trong kế hoạch đầu tư công vốn ngân sách huyện năm 2021; Quyết định số 397/QĐ-UBND ngày 19/01/2021 của UBND huyện Bình Liêu về việc phê duyệt tổng mặt bằng tỷ lệ 1/500; Nghị quyết số 262/NQ-HĐND ngày 30/12/2020 của HĐND huyện Bình Liêu về phê chuẩn Kế hoạch đầu tư công năm 2021 (phần vốn ngân sách huyện)




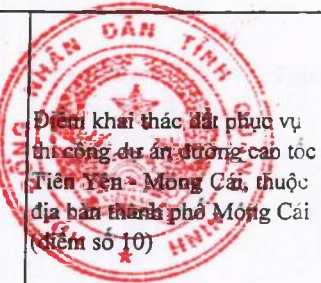

63	 Hạ tầng kỹ thuật chủ đất ở số 09 Khu Bình Thuận, (Lô B4, B6, B9)	thị trấn Bình Liêu	2,80	1,57	1,57	1,57			Quyết định số 2814/QĐ-UBND ngày 31/3/2017 của UBND huyện Bình Liêu về việc phê duyệt quy hoạch chi tiết xây dựng tỷ lệ 1/500; Nghị quyết số 13/NQ-HĐND ngày 18/01/2021 của HĐND huyện Bình Liêu về phê duyệt chủ trương đầu tư các dự án triển khai trong kế hoạch đầu tư công vốn ngân sách huyện năm 2021; Nghị quyết số 262/NQ-HĐND ngày 30/12/2020 của HĐND huyện Bình Liêu về phê chuẩn Kế hoạch đầu tư công năm 2021 (phần vốn ngân sách huyện)		
VIII	<b>Huyện Hải Hà (07 công trình, dự án)</b>		<b>26,37</b>	<b>6,04</b>	<b>6,01</b>	<b>5,74</b>	<b>0,27</b>	<b>0,03</b>	<b>0,00</b>		
64	Trung tâm văn hóa thể thao huyện Hải Hà	thị trấn Quảng Hà	5,60	0,26	0,26		0,26			Quyết định số 3305/QĐ-UBND ngày 5/11/2010 của UBND huyện Hải Hà về việc điều chỉnh quy hoạch chi tiết 1/500; Quyết định số 4515/QĐ-UBND ngày 08/12/2020 của UBND tỉnh về việc phê duyệt lựa chọn nhà đầu tư	Trong khu kinh tế cửa khẩu Móng Cái
65	Khu giáo dục Quốc tế chất lượng cao	xã Quảng Phong; Quảng Điền; Quảng Trung	12,26	3,31	3,31	3,31				Quyết định số 4515/QĐ-UBND ngày 08/12/2020 của UBND tỉnh về việc phê duyệt lựa chọn nhà đầu tư	
66	Hạ Tầng tái định cư TCC3, TCD4, TCD5, TCD6, TC D7 thuộc quy hoạch chi tiết xây dựng tỷ lệ 1/500 Khu nhà ở công nhân và khu đô thị phụ trợ phục vụ triển khai đầu tư xây dựng KCN Texhong Hải Hà	thị trấn Quảng Hà	4,86	1,55	1,55	1,55				Quyết định số 3915/QĐ-UBND ngày 18/12/2020 của UBND huyện Hải Hà về việc phê duyệt dự án đầu tư xây dựng công trình	Trong khu kinh tế cửa khẩu Móng Cái
67	Nhà Văn hóa Pò Hèn	xã Quảng Đức	0,1	0,01	0,01		0,01			Quyết định số 2503A-QĐ-UBND ngày 23/8/2019 của UBND huyện Hải Hà về việc phê duyệt chủ trương đầu tư	Trong khu kinh tế cửa khẩu Móng Cái

68	 <p>Trạm thu phí nút giao Hải Hà kết hợp hạt quản lý đường cao tốc thuộc dự án đường cao tốc Tiên Yên – Móng Cái</p>	Xã Quảng Thịnh	1,94	0,37	0,37	0,37			<p>Quyết định số 418/QĐ-UBND ngày 9/2/2018 của UBND tỉnh về việc phê duyệt dự án đường cao tốc Vân Đồn – Móng Cái theo hình thức đối tác công tư (PPP), hợp đồng xây dựng - Kinh doanh - Chuyển giao (BOT); Quyết định 4626/QĐ-UBND ngày 31/12/2019 của UBND tỉnh về việc phê duyệt điều chỉnh dự án đường cao tốc Vân Đồn – Móng Cái theo hình thức đối tác công tư (PPP), hợp đồng xây dựng - Kinh doanh - Chuyển giao (BOT); Quyết định số 2385/QĐ-UBND ngày 22/6/2017 của UBND tỉnh về việc phê duyệt quy hoạch mặt bằng tuyến đường cao tốc Vân Đồn - Móng Cái; Quyết định số 2150/QĐ-UBND ngày 25/6/2020 của UBND tỉnh về việc phê duyệt điều chỉnh quy hoạch mặt bằng hướng tuyến đường cao tốc Vân Đồn - Móng Cái Quyết định số 397/QĐ-UBND ngày 05/3/2021 của UBND huyện Hải Hà về việc điều chỉnh quy hoạch chi tiết xây dựng tỷ lệ 1/500 Trạm thu phí nút giao Hải Hà kết hợp hạt quản lý đường cao tốc thuộc dự án đường cao tốc Tiên Yên – Móng Cái</p>	
69	Điểm vui chơi giải trí, thể thao xã Quảng Đức	Quảng Đức	0,51	0,51	0,51	0,51			<p>Quyết định số 3293 A/QĐ-UBND ngày 11/10/2019 của UBND huyện Hải Hà về việc phê duyệt chủ trương đầu tư dự án; Quyết định số 3524/QĐ-UBND ngày 30/10/2019 của UBND huyện Hải Hà phê duyệt báo cáo kinh tế kỹ thuật; Quyết định số 3231/QĐ-UBND ngày 3/11/2020 của UBND huyện Hải Hà phê duyệt điều chỉnh báo cáo KTKT; văn bản số 1412/QĐ-UBND ngày 01/7/2020 của UBND huyện Hải Hà phê duyệt phân bổ nguồn vốn đối dư do sáp nhập xã</p>	Dự án trong khu kinh tế cửa khẩu Bắc Phong Sinh
70	Sửa chữa hư hỏng cục bộ nền mặt đường vào công trình trên tuyến đoạn từ Km77+000-KM80+650 Quốc lộ 18 C	Quảng Đức	1,10	0,03			0,03		<p>Quyết định số 5159/QĐ-TCĐBVN ngày 30/10/2020 của Tổng cục Đường bộ Việt Nam về phê duyệt dự án đầu tư</p>	Dự án trong khu kinh tế cửa khẩu Bắc Phong Sinh
IX	Thành phố Móng Cái (24 công trình, dự án)		264,95	43,94	32,53	23,47	9,06	11,41	0,00	



74


71	 <p>Hạ tầng đất ở tái định cư tại khu 5, phường Hải Yên</p>	phường Hải Yên	9,70	4,20	4,20	4,20			<p>Quyết định số 9225/QĐ-UBND ngày 26/11/2020 của UBND thành phố Móng Cái về việc phê duyệt quy hoạch chi tiết 1/500; Quyết định số 10302/QĐ-UBND ngày 21/12/2020 của UBND thành phố Móng Cái về việc phê duyệt dự án đầu tư; Nghị quyết số 150/NQ-HĐND ngày 22/12/2020 của HĐND thành phố Móng Cái phê chuẩn dự án ngân sách nhà nước, phân bổ kế hoạch vốn đầu tư phát triển; sửa đổi, bổ sung cơ chế biên pháp điều hành ngân sách năm 2021</p>	 <p>Trong khu kinh tế cửa khẩu Móng Cái</p>
72	Hạ tầng khu dân cư tại khu Hạ Long, phường Ninh Dương, thành phố Móng Cái	phường Ninh Dương	9,86	6,42	6,42	4,66	1,76		<p>Quyết định số 9241/QĐ-UBND ngày 28/11/2020 của UBND thành phố Móng Cái về việc phê duyệt quy hoạch chi tiết 1/500; Quyết định số 10303/QĐ-UBND ngày 21/12/2020 của UBND thành phố Móng Cái về việc phê duyệt dự án đầu tư; Nghị quyết số 150/NQ-HĐND ngày 22/12/2020 của HĐND thành phố Móng Cái phê chuẩn dự án ngân sách nhà nước, phân bổ kế hoạch vốn đầu tư phát triển; sửa đổi, bổ sung cơ chế biên pháp điều hành ngân sách năm 2021</p>	<p>Trong khu kinh tế cửa khẩu Móng Cái</p>
73	Hạ Tầng Đất ở tái định cư tại khu Thượng Trung, phường Ninh Dương	phường Ninh Dương	10,70	5,99	5,99	3,49	2,50		<p>Quyết định số 9226/QĐ-UBND ngày 26/11/2020 của UBND thành phố Móng Cái về việc phê duyệt quy hoạch chi tiết 1/500; Quyết định số 10301/QĐ-UBND ngày 21/12/2020 của UBND thành phố Móng Cái về việc phê duyệt dự án đầu tư; Nghị quyết số 150/NQ-HĐND ngày 22/12/2020 của HĐND thành phố Móng Cái phê chuẩn dự án ngân sách nhà nước, phân bổ kế hoạch vốn đầu tư phát triển; sửa đổi, bổ sung cơ chế biên pháp điều hành ngân sách năm 2021</p>	<p>Trong khu kinh tế cửa khẩu Móng Cái</p>
74	Đường ven biển liên kết khu kinh tế Vân Đồn với khu kinh tế cửa khẩu Móng Cái, đoạn từ Cầu Voi xã Vạn Ninh đến tỉnh lộ 335 (giai đoạn 1), thành phố Móng Cái	xã Vạn Ninh, xã Hải Xuân	13,20	6,10	6,10	5,6	0,50		<p>Quyết định số 6313/QĐ-UBND ngày 03/9/2020 của UBND thành phố Móng Cái về việc phê duyệt quy hoạch 1/500; Quyết định số 4486/QĐ-UBND ngày 04/12/2020 của UBND tỉnh về việc phê duyệt dự án đầu tư</p>	<p>Trong khu kinh tế cửa khẩu Móng Cái</p>

75	 Cải tạo, nâng cấp hồ Ke Cầu và liên kết với hồ Cái Vĩnh xã Vĩnh Trung	xã Vĩnh Trung	11,53	0,14	0,14	0,01	0,13		Quyết định số 5370/QĐ-UBND ngày 02/10/2019 của UBND thành phố Móng Cái về việc phê duyệt dự án đầu tư; Nghị quyết số 150/NQ-HĐND ngày 22/12/2020 của HĐND thành phố Móng Cái phê chuẩn dự án ngân sách nhà nước, phân bổ kế hoạch vốn đầu tư phát triển; sửa đổi, bổ sung cơ chế biên pháp điều hành ngân sách năm 2021	Trọng khu kinh tế cửa khẩu Móng Cái	
76	Xây dựng hồ chứa nước Đầm Ván xã Vĩnh Thục	xã Vĩnh Thục	2,10	1,62	1,62	0,01	1,61		Quyết định số 4366/QĐ-UBND ngày 19/10/2015 của UBND thành phố Móng Cái về việc phê duyệt dự án đầu tư; Nghị quyết số 150/NQ-HĐND ngày 22/12/2020 của HĐND thành phố Móng Cái phê chuẩn dự án ngân sách nhà nước, phân bổ kế hoạch vốn đầu tư phát triển; sửa đổi, bổ sung cơ chế biên pháp điều hành ngân sách năm 2021	Trọng khu kinh tế cửa khẩu Móng Cái	
77	Hạ Tầng đất ở tái định cư phục vụ các dự án phát triển kinh tế xã hội trên địa bàn phường Hải Yên	phường Hải Yên	4,42	1,54	1,54	1,54			Quyết định số 6313/QĐ-UBND ngày 03/9/2020 của UBND thành phố Móng Cái về việc phê duyệt quy hoạch 1/500; Nghị Quyết số 138/NQ-HĐND ngày 07/9/2020 của HĐND thành phố Móng Cái về việc phê duyệt dự án đầu tư; Nghị quyết số 150/NQ-HĐND ngày 22/12/2020 của HĐND thành phố Móng Cái phê chuẩn dự án ngân sách nhà nước, phân bổ kế hoạch vốn đầu tư phát triển; sửa đổi, bổ sung cơ chế biên pháp điều hành ngân sách năm 2021	Trọng khu kinh tế cửa khẩu Móng Cái	
78	Khu xử lý nước, cấp nước cho Khu công nghiệp Hải Yên và khu dân cư lân cận tại phường Hải Yên	phường Hải Yên	1,05	0,88	0,88	0,88			Quyết định số 153/QĐ-UBND ngày 08/12/2012 của Ban quản lý KKT về việc phê duyệt quy hoạch 1/500; Quyết định số 2923/QĐ-UBND ngày 08/11/2012 của UBND tỉnh về việc phê duyệt dự án đầu tư	Trọng khu kinh tế cửa khẩu Móng Cái	
79	Điểm khai thác đất phục vụ thi công dự án đường cao tốc Tiên Yên - Móng Cái, thuộc địa bàn thành phố Móng Cái (điểm số 9)	xã Quảng Nghĩa	26,76	0,30	0,30	0,00	0,30	0,00	0,00	Quyết định số 3060/QĐ-UBND ngày 18/8/2018 của UBND tỉnh Quảng Ninh V/v ban hành kế hoạch nghiên cứu các địa điểm, khu vực thăm dò, khai thác, sử dụng đất làm vật liệu san lấp trên địa bàn tỉnh Quảng Ninh giai đoạn 2020-2025; Quyết định số 4300/QĐ-UBND ngày 18/11/2020 của UBND tỉnh Quảng Ninh V/v bổ sung kế hoạch nghiên cứu các địa điểm, khu vực thăm dò, khai thác, sử dụng đất làm vật liệu san lấp trên địa bàn tỉnh Quảng Ninh giai đoạn 2020-2025.	

80	 Điểm khai thác đất phục vụ thi công dự án đường cao tốc Tiên Yên - Móng Cái, thuộc địa bàn thành phố Móng Cái (điểm số 10)	xã Quảng Nghĩa	42,30	0,85	0,85	0,00	0,85	0,00	0,00	Quyết định số 3060/QĐ-UBND ngày 18/8/2018 của UBND tỉnh Quảng Ninh V/v ban hành kế hoạch nghiên cứu các địa điểm, khu vực thăm dò, khai thác, sử dụng đất làm vật liệu san lấp trên địa bàn tỉnh Quảng Ninh giai đoạn 2020-2025; Quyết định số 4300/QĐ-UBND ngày 18/11/2020 của UBND tỉnh Quảng Ninh V/v bổ sung kế hoạch nghiên cứu các địa điểm, khu vực thăm dò, khai thác, sử dụng đất làm vật liệu san lấp trên địa bàn tỉnh Quảng Ninh giai đoạn 2020-2025.	
81	Điểm khai thác đất phục vụ thi công các dự án đầu tư công trên địa bàn thành phố Móng Cái (điểm số 7)	xã Quảng Nghĩa	30,30	1,00	1,00	0,00	1,00	0,00	0,00	Quyết định số 3060/QĐ-UBND ngày 18/8/2018 của UBND tỉnh Quảng Ninh V/v ban hành kế hoạch nghiên cứu các địa điểm, khu vực thăm dò, khai thác, sử dụng đất làm vật liệu san lấp trên địa bàn tỉnh Quảng Ninh giai đoạn 2020-2025; Quyết định số 4300/QĐ-UBND ngày 18/11/2020 của UBND tỉnh Quảng Ninh V/v bổ sung kế hoạch nghiên cứu các địa điểm, khu vực thăm dò, khai thác, sử dụng đất làm vật liệu san lấp trên địa bàn tỉnh Quảng Ninh giai đoạn 2020-2025.	
82	Điểm quy hoạch bên cạnh nhà ông Phúc, thôn 4 xã Hải Đông, thành phố Móng Cái	xã Hải Đông	0,50	0,01	0,01	0,01				Quyết định số 2722/QĐ-UBND ngày 05/6/2019 của UBND thành phố Móng Cái " V/v phê duyệt quy hoạch chi tiết xây dựng tỷ lệ 1/500 Các điểm đất ở trên địa bàn xã Hải Đông, thành phố Móng Cái"	Bổ sung diện tích chuyển mục đích đất trồng lúa do thu hồi bổ sung đường vào khu quy hoạch
83	Điểm quy hoạch xen cư thôn 3B, xã Hải Tiến, thành phố Móng Cái	xã Hải Tiến	0,22	0,03	0,03		0,03			Quyết định số 2723/QĐ-UBND ngày 05/6/2019 của UBND thành phố Móng Cái " V/v phê duyệt quy hoạch chi tiết xây dựng tỷ lệ 1/500 Các điểm đất ở trên địa bàn xã Hải Tiến, Quảng nghĩa, thành phố Móng Cái";	Bổ sung diện tích chuyển mục đích đất trồng lúa do thu hồi bổ sung đường vào khu quy hoạch
84	Điểm quy hoạch xen cư thôn 4 ( khu vực nhà bà Vi Thị Viên), xã Hải Tiến, thành phố Móng Cái	xã Hải Tiến	0,14	0,01	0,01		0,01			Quyết định số 2723/QĐ-UBND ngày 05/6/2019 của UBND thành phố Móng Cái " V/v phê duyệt quy hoạch chi tiết xây dựng tỷ lệ 1/500 Các điểm đất ở trên địa bàn xã Hải Tiến, Quảng nghĩa, thành phố Móng Cái";	Bổ sung diện tích chuyển mục đích đất trồng lúa do thu hồi bổ sung đường vào khu quy hoạch
85	Điểm quy hoạch xen cư thôn 5 ( khu vực từ nhà bà Sen đến nhà ông Nhục), xã Hải Tiến, thành phố Móng Cái	xã Hải Tiến	0,18	0,02	0,02		0,02			Quyết định số 2723/QĐ-UBND ngày 05/6/2019 của UBND thành phố Móng Cái " V/v phê duyệt quy hoạch chi tiết xây dựng tỷ lệ 1/500 Các điểm đất ở trên địa bàn xã Hải Tiến, Quảng nghĩa, thành phố Móng Cái";	Bổ sung diện tích chuyển mục đích đất trồng lúa do thu hồi bổ sung đường vào khu quy hoạch

86	Điểm quy hoạch xen cư thôn 5 ( khu vực từ nhà ông Nhục đến nhà ông Vương), xã Hải Tiến, thành phố Móng Cái	xã Hải Tiến	0,17	0,01	0,01	0,01		Quyết định số 2723/QĐ-UBND ngày 05/6/2019 của UBND thành phố Móng Cái “ V/v phê duyệt quy hoạch chi tiết xây dựng tỷ lệ 1/500 Các điểm đất ở trên địa bàn xã Hải Tiến, Quảng nghĩa, thành phố Móng Cái”.	Bổ sung diện tích chuyển mục đích đất trồng lúa do thu hồi bổ sung đường vào khu quy hoạch
87	Điểm quy hoạch tại thôn Lục Chấn - xã Hải Sơn, thành phố Móng Cái	xã Hải Sơn	0,59	0,02	0,02	0,02		Quyết định số 2724/QĐ-UBND ngày 05/6/2019 của UBND thành phố Móng Cái “ V/v phê duyệt quy hoạch chi tiết xây dựng tỷ lệ 1/500 Các điểm đất ở trên địa bàn xã Vĩnh Trung, Vĩnh Thực, Hải Sơn, thành phố Móng Cái”.	Bổ sung diện tích chuyển mục đích đất trồng lúa do thu hồi bổ sung đường vào khu quy hoạch
88	Điểm quy hoạch tại thôn 3, xã Vĩnh Thực, thành phố Móng Cái ( Điểm số 4)	xã Vĩnh Thực	0,68	0,03	0,03	0,03		Quyết định số: 6200/QĐ-UBND ngày 11/11/2019 của UBND thành phố Móng Cái “Về việc phê duyệt Quy hoạch chi tiết xây dựng tỷ lệ 1/500 Các điểm đất ở trên địa bàn xã Vĩnh Thực, thành phố Móng Cái,	Bổ sung diện tích chuyển mục đích đất trồng lúa do thu hồi bổ sung đường vào khu quy hoạch
89	Điểm quy hoạch tại Thôn 1, xã Vĩnh Thực, thành phố Móng Cái (Điểm số 5)	xã Vĩnh Thực	0,44	0,08	0,08	0,08		Quyết định số: 6200/QĐ-UBND ngày 11/11/2019 của UBND thành phố Móng Cái “Về việc phê duyệt Quy hoạch chi tiết xây dựng tỷ lệ 1/500 Các điểm đất ở trên địa bàn xã Vĩnh Thực, thành phố Móng Cái.	Bổ sung diện tích chuyển mục đích đất trồng lúa do thu hồi bổ sung đường vào khu quy hoạch
90	Điểm tái định cư đường cao tốc Vân Đồn - Móng Cái tại khu Hòa Bình, phường Ninh Dương, thành phố Móng Cái	phường Ninh Dương	0,51	0,04	0,04	0,04		Quyết định số 4816/QĐ-UBND ngày 09/9/2019 của UBND thành phố Móng Cái “Về việc phê duyệt Quy hoạch chi tiết xây dựng tỷ lệ 1/500 Dự án: Lập quy hoạch 04 điểm tái định cư đường cao tốc Vân Đồn-Móng Cái tại phường Ninh Dương”.	Bổ sung diện tích chuyển mục đích đất trồng lúa do thu hồi bổ sung đường vào khu quy hoạch
91	Điểm tái định cư đường cao tốc Vân Đồn - Móng Cái tại khu Hồng Kỳ, phường Ninh Dương, thành phố Móng Cái	phường Ninh Dương	2,15	0,21	0,21	0,21		Quyết định số 4816/QĐ-UBND ngày 09/9/2019 của UBND thành phố Móng Cái “Về việc phê duyệt Quy hoạch chi tiết xây dựng tỷ lệ 1/500 Dự án: Lập quy hoạch 04 điểm tái định cư đường cao tốc Vân Đồn-Móng Cái tại phường Ninh Dương”.	Bổ sung diện tích chuyển mục đích đất trồng lúa do thu hồi bổ sung đường vào khu quy hoạch
92	Điểm tái định cư đường cao tốc Vân Đồn - Móng Cái tại khu Hạ Long, phường Ninh Dương, thành phố Móng Cái	phường Ninh Dương	5,37	2,03	2,03	2,03		Quyết định số 4816/QĐ-UBND ngày 09/9/2019 của UBND thành phố Móng Cái “Về việc phê duyệt Quy hoạch chi tiết xây dựng tỷ lệ 1/500 Dự án: Lập quy hoạch 04 điểm tái định cư đường cao tốc Vân Đồn-Móng Cái tại phường Ninh Dương”.	Bổ sung diện tích chuyển mục đích đất trồng lúa do thu hồi bổ sung đường vào khu quy hoạch

93	 <p>Cải tạo, nâng cấp tuyến đường từ xã Hải Tiến - Hồ Tráng Vinh đến trạm biên phòng Pô Hen</p>	xã Hải Tiến, xã Hải Sơn	49,65	11,47	0,06	0,06		11,41		<p>Được UBND tỉnh chấp thuận chủ trương đầu tư tại Quyết định số 4369/QĐ-UBND ngày 16/10/2019; Nghị quyết số 150/NQ-HĐND ngày 22/12/2020 của HĐND thành phố Móng Cái phê chuẩn dự án ngân sách nhà nước, phân bổ kế hoạch vốn đầu tư phát triển; sửa đổi, bổ sung cơ chế biên pháp điều hành ngân sách năm 2021</p> 
94	Mỏ khai thác đất phục vụ san lấp mặt bằng thi công các dự án đầu tư công trên địa bàn thành phố Móng Cái giai đoạn 2021-2025 (Điểm số 11)	xã Quảng Nghĩa	42,43	0,94	0,94	0,94				<p>Quyết định số 3060/QĐ-UBND ngày 18/8/2018 của UBND tỉnh Quảng Ninh V/v ban hành kế hoạch nghiên cứu các địa điểm, khu vực thăm dò, khai thác, sử dụng đất làm vật liệu san lấp trên địa bàn tỉnh Quảng Ninh giai đoạn 2020-2025; Quyết định số 437/QĐ-UBND ngày 09/02/2021 của UBND tỉnh Quảng Ninh V/v khoanh định khu vực không đấu giá quyền khai thác khoáng sản đối với đất làm vật liệu san lấp mặt bằng trên địa bàn thành phố Móng Cái (đợt 1); Công văn số 8169/UBND-QH2 ngày 30/11/2020 của UBND tỉnh về việc nghiên cứu lập quy hoạch chi tiết xây dựng tỉ lệ 1/500 Mỏ khai thác đất phục vụ san lấp mặt bằng thi công các dự án đầu tư công trên địa bàn thành phố Móng Cái giai đoạn trung hạn 2021-2025; Quyết định số 1787/QĐ-UBND ngày 12/3/2021 của UBND thành phố Móng Cái về việc phê duyệt Quy hoạch chi tiết xây dựng tỷ lệ 1/500 Mỏ khai thác đất phục vụ san lấp mặt bằng thi công các dự án đầu tư công trên địa bàn thành phố Móng Cái giai đoạn 2021-2025 (Điểm số 11).</p>
X	Huyện Vân Đồn (03 công trình, dự án)		57,87	2,01	2,01	2,01	0,00	0,00	0,00	


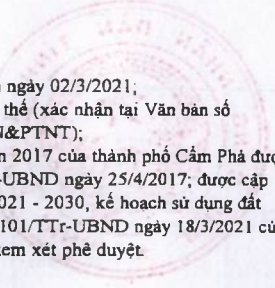
95	 <p>Dự án Mở rộng tuyến đường 334 đoạn từ sân Golf Ao Tiên đến nút giao giữa đường 334 và đường vào công viên phức hợp Khu kinh tế Vân Đồn</p>	xã Hạ Long, Van Yên	42,13	0,19	0,19	0,19				<p>Nghị quyết số 265/NQ-HĐND ngày 9/7/2020 của HĐND tỉnh Quảng Ninh “Về chủ trương đầu tư một số dự án đầu tư công trong Kế hoạch đầu tư công trung hạn ngân sách tỉnh”; Quyết định số 4398/QĐ-UBND ngày 26/11/2020 của UBND tỉnh Quảng Ninh “Về việc điều chỉnh quy mô, chỉ tiêu và số lượng dự án, công trình trong Điều chỉnh quy hoạch sử dụng đất đến năm 2020 của huyện Vân Đồn”; Quyết định số 4444/QĐ-UBND ngày 30/11/2020 của UBND tỉnh Quảng Ninh “Về việc phê duyệt điều chỉnh, bổ sung Kế hoạch sử dụng đất năm 2020 của huyện Vân Đồn”; Quyết định số 101/QĐ-BQLKKTVD ngày 16/11/2020 của Ban Quản lý Khu kinh tế Vân Đồn phê duyệt Quy hoạch mặt bằng tuyến tỷ lệ 1/500; Quyết định số 4458/QĐ-UBND ngày 02/12/2020 của UBND tỉnh phê duyệt dự án</p>
96	Tuyến đường trục chính trung tâm Khu đô thị Cái Rồng - Giai đoạn 2	xã Đông Xá, thị trấn Cái Rồng	12,38	0,44	0,44	0,44				<p>Nghị quyết số 265/NQ-HĐND ngày 09/7/2020 của Hội đồng nhân dân tỉnh Quảng Ninh “Về chủ trương đầu tư một số dự án đầu tư công trong Kế hoạch đầu tư công trung hạn ngân sách tỉnh”; Nghị quyết số 287/2020/NQ-HĐND ngày 08/9/2020 của Hội đồng nhân dân tỉnh Quảng Ninh “Về việc điều chỉnh, bổ sung kế hoạch đầu tư công trung hạn vốn ngân sách tỉnh giai đoạn 2016-2020; phương án phân bổ, điều chỉnh dự toán chi ngân sách cấp tỉnh và bổ sung cơ chế, biện pháp điều hành ngân sách năm 2020”;</p> <p>Quyết định số 85/QĐ-BQLKKTVD ngày 13/10/2020 của Ban Quản lý Khu kinh tế Vân Đồn phê duyệt điều chỉnh cục bộ Quy hoạch mặt bằng tỷ lệ 1/500 Tuyến đường trục chính trung tâm Khu đô thị Cái Rồng (Đoạn 1, đoạn 2 - Phần 1); Quyết định số 4389/QĐ-UBND ngày 24/11/2020 của UBND</p>
97	Trụ sở Đảng ủy, HĐND và UBND xã Đái Xuyên (Khu hành chính và hạ tầng xã hội xã Đái Xuyên, huyện Vân Đồn)	xã Đái Xuyên	3,36	1,38	1,38	1,38				
<b>Tổng cộng</b>			<b>671,55</b>	<b>134,79</b>	<b>104,00</b>	<b>70,30</b>	<b>33,70</b>	<b>30,79</b>	<b>0,00</b>	




**Phụ lục: DANH MỤC CÁC DỰ ÁN, CÔNG TRÌNH ĐỀ NGHỊ QUYẾT ĐỊNH CHỦ TRƯỞNG CHUYỂN MỤC ĐÍCH SỬ DỤNG RỪNG SANG MỤC ĐÍCH KHÁC TRÊN ĐỊA BÀN TỈNH QUẢNG NINH, ĐỢT 1 NĂM 2021**



*(Kèm theo Nghị quyết số 333 /NQ-HĐND ngày 24/3/2020 của HĐND tỉnh)*

STT	Tên Dự án, Công trình	Địa điểm thực hiện (xã, phường, thị trấn)	Diện tích thực hiện dự án (ha)	Diện tích có rừng quyết định chủ trương chuyển mục đích sử dụng rừng sang mục đích khác (ha)				Thành phần hồ sơ của Dự án theo Quy định Nghị định 83/2020/NĐ-CP ngày 15/7/2020 của Chính phủ	Ghi chú
				Rừng sản xuất		Rừng phòng hộ			
				Rừng tự nhiên	Rừng trồng	Rừng tự nhiên	Rừng trồng		
I	TP Cẩm Phả (06 dự án, công trình)		286.44	0.00	58.33	0.00	0.00		
1	(i) Dự án khai thác lộ via (Khu Đông Bắc Mông Dương và Khu Cánh Tây) mỏ than Mông Dương, thành phố Cẩm Phả	Phường Mông Dương, thành phố Cẩm Phả	8.77		8.05			(1) Văn bản đề nghị chuyển mục đích sử dụng rừng: Văn bản số 733/CV-TMD ngày 28/10/2020 của Công ty Cổ phần than Mông Dương; (2) Giấy chứng nhận đầu tư số 22.121.000.274 ngày 01/3/2012 của UBND tỉnh Quảng Ninh; Quyết định số 3128/QĐ-UBND ngày 14/9/2015 của UBND thành phố Cẩm Phả về việc phê duyệt quy hoạch chi tiết xây dựng tỷ lệ 1/500; (3) Tài liệu về đánh giá tác động đến môi trường: Quyết định số 327/QĐ-BTNMT ngày 8/02/2010 về việc phê duyệt báo cáo đánh giá tác động môi trường; (4) Báo cáo thuyết minh, bản đồ hiện trạng rừng (tỷ lệ bản đồ 1/2.000), kết quả điều tra rừng khu vực đề nghị quyết định chủ trương chuyển mục đích sử dụng rừng (diện tích rừng, trữ lượng rừng).	(1) Hội đồng thẩm định đã thẩm định tại Biên bản ngày 02/3/2021; (2) Đã tác động một phần hiện trạng; Xử phạt Vi phạm hành chính tại Quyết định số 7872/QĐ-XPVPHC ngày 07/12/2020 của UBND thành phố Cẩm Phả; (3) Dự án phù hợp quy hoạch sử dụng đất đến năm 2020 của thành phố Cẩm Phả đã được Ủy ban nhân dân tỉnh phê duyệt tại Quyết định số 2621/QĐ-UBND ngày 28/6/2019; Được cập nhật chuyển tiếp vào Quy hoạch sử dụng đất thời kỳ 2021 - 2030, kế hoạch sử dụng đất năm 2021 của thành phố Cẩm Phả tại Tờ trình số 101/TTr-UBND ngày 18/3/2021 của UBND thành phố Cẩm Phả, báo cáo UBND tỉnh xem xét phê duyệt.
2	(ii) Dự án Hệ thống băng tải cấp than cho nhà máy tuyển Khe Châm công suất 4,5 triệu tấn/năm tại phường Cẩm Đông và Mông Dương, thành phố Cẩm Phả, tỉnh Quảng Ninh	Phường Cẩm Đông và Mông Dương, thành phố Cẩm Phả, tỉnh Quảng Ninh	4.07		2.25			(1) Văn bản đề nghị chuyển mục đích sử dụng rừng: Văn bản số 194/MT-ĐT ngày 02/02/2021 của Công ty môi trường - TKV; (2) Quyết định số 1901/QĐ-UBND ngày 10/6/2020 của UBND tỉnh Quảng Ninh về việc phê duyệt chủ trương đầu tư Dự án Hệ thống băng tải cấp than cho nhà máy tuyển Khe Châm công suất 4,5 triệu tấn/năm tại phường Mông Dương và phường Cẩm Đông, thành phố Cẩm Phả; Quyết định số 2017/QĐ-TKV ngày 20/11/2019 của Tập đoàn Công nghiệp than khoáng sản Việt Nam V/v phê duyệt dự án đầu tư xây dựng công trình "Hệ thống băng tải cấp than cho Nhà máy tuyển Khe Châm - công suất 4,5 triệu tấn/năm; (3) Tài liệu về đánh giá tác động đến môi trường: Dự án không thuộc đối tượng phải lập báo cáo đánh giá tác động môi trường tại Văn bản số 4590/TNMT-BVMT ngày 31/7/2019 của Sở Tài nguyên và Môi trường; Văn bản số 134/MT-ĐT ngày 21/01/2021 của Công ty TNHH MTV Môi trường - TKV V/v cam kết bảo vệ môi trường trong quá trình thi công công trình: Hệ thống băng tải cấp than cho nhà máy tuyển Khe Châm công suất 4,5 triệu tấn/năm; (4) Báo cáo thuyết minh, bản đồ hiện trạng rừng (tỷ lệ bản đồ 1/2.000), kết quả điều tra rừng khu vực đề nghị quyết định chủ trương chuyển mục đích sử dụng rừng (diện tích rừng, trữ lượng rừng).	(1) Hội đồng thẩm định đã thẩm định tại Biên bản ngày 02/3/2021; (2) Dự án đã tác động một phần để xây dựng Băng tải; Xử phạt vi phạm hành chính tại Quyết định số 630/QĐ-XPVPHC ngày 08/02/2021 của UBND TP Cẩm Phả; (3) Dự án được cập nhật vào Quy hoạch sử dụng đất thời kỳ 2021 - 2030, kế hoạch sử dụng đất năm 2021 của thành phố Cẩm Phả tại Tờ trình số 101/TTr-UBND ngày 18/3/2021 của UBND thành phố Cẩm Phả, báo cáo UBND tỉnh xem xét phê duyệt.


3	(iv)	 <p>Dự án xây dựng Hệ thống cung cấp nước ngọt phục vụ Dự án trung tâm nhiệt điện Mông Dương</p>	Phường Mông Dương, xã Cẩm Hải, xã Cộng Hòa, thành phố Cẩm Phà	159.70		10.18			<p>(1) Văn bản đề nghị chuyển mục đích sử dụng rừng: Văn bản số 193/NĐMD-HCLĐ ngày 28/01/2021 của Công ty nhiệt điện Mông Dương;</p> <p>(2) Văn bản số 6839/VPCP - CN ngày 17/11/2006 của Văn phòng Chính phủ V/v đầu tư dự án nhiệt điện Mông Dương I; Quyết định số 2808/QĐ-UBND ngày 20/9/2010 của UBND tỉnh Quảng Ninh V/v phê duyệt Quy hoạch chi tiết xây dựng tỷ lệ 1/5000 Hang mục hệ thống cấp nước ngọt Dự án nhà máy nhiệt điện Mông Dương 1 tại xã Cộng Hòa, xã Cẩm Hải và phường Mông Dương, thị xã Cẩm Phà, tỉnh Quảng Ninh;</p> <p>(3) Tài liệu về đánh giá tác động đến môi trường: Quyết định số 136/QĐ-TNMT ngày 02/02/2007 của Bộ Tài nguyên và Môi trường V/v phê duyệt báo cáo đánh giá tác động môi trường của Dự án "Nhà máy nhiệt điện Mông Dương I, công suất 1000 MW;</p> <p>(4) Báo cáo thuyết minh, bản đồ hiện trạng rừng (tỷ lệ bản đồ 1/2.000), kết quả điều tra rừng khu vực đề nghị quyết định chủ trương chuyển mục đích sử dụng rừng (diện tích rừng, trữ lượng rừng).</p>	 <p>(1) Hội đồng thẩm định đã thẩm định tại Biên bản ngày 02/3/2021;</p> <p>(2) Dự án đã hoàn thành nghĩa vụ trồng rừng thay thế (xác nhận tại Văn bản số 1515/SNN&amp;PTNT-KL ngày 16/5/2017 của Sở NN&amp;PTNT);</p> <p>(3) Dự án phù hợp quy hoạch sử dụng đất đến năm 2017 của thành phố Cẩm Phà được UBND tỉnh phê duyệt tại Quyết định số 1266/QĐ-UBND ngày 25/4/2017; được cập nhật chuyển tiếp Quy hoạch sử dụng đất thời kỳ 2021 - 2030, kế hoạch sử dụng đất năm 2021 của thành phố Cẩm Phà tại Tờ trình số 101/TTr-UBND ngày 18/3/2021 của UBND thành phố Cẩm Phà, báo cáo UBND tỉnh xem xét phê duyệt.</p>
4	(iv)	Dự án Cải tạo, nâng cấp tuyến đường và mương thoát nước tại tổ 9, khu 8, phường Mông Dương, thành phố Cẩm Phà	phường Mông Dương	0.61		0.22			<p>(1) Văn bản đề nghị chuyển mục đích sử dụng rừng: Văn bản số 1089/UBND-KT ngày 08/3/2021 của UBND thành phố Cẩm Phà.</p> <p>(2) Nghị quyết 143/NQ-HĐND ngày 24/12/2020 của Hội đồng nhân dân thành phố Cẩm Phà về việc phê duyệt chủ trương đầu tư dự án đầu tư công trên địa bàn thành phố Cẩm Phà; Quyết định số 362/QĐ-UBND ngày 22/01/2021 của Ủy ban nhân dân thành phố Cẩm Phà Quyết định V/v phê duyệt Báo cáo Kinh tế - kỹ thuật đầu tư xây dựng Công trình: Cải tạo, nâng cấp tuyến đường và mương thoát nước tại tổ 9, khu 8, phường Mông Dương, thành phố Cẩm Phà.</p> <p>(3) Tài liệu về đánh giá tác động đến môi trường: Giấy xác nhận đăng ký Kế hoạch bảo vệ môi trường số 04/GXN-UBND ngày 20/01/2021 của UBND thành phố Cẩm Phà xác nhận.</p> <p>(4) Báo cáo thuyết minh, bản đồ hiện trạng rừng (tỷ lệ bản đồ 1/2.000), kết quả điều tra rừng khu vực đề nghị quyết định chủ trương chuyển mục đích sử dụng rừng (diện tích rừng, trữ lượng rừng).</p>	<p>(1) Hội đồng thẩm định đã thẩm định tại Biên bản ngày 10/3/2021;</p> <p>(2) Hiện trạng Dự án người dân đã khai thác khi đến chu kỳ khai thác cây; chưa có hoạt động san gạt;</p> <p>(3) Dự án được cập nhật vào Quy hoạch sử dụng đất thời kỳ 2021 - 2030, kế hoạch sử dụng đất năm 2021 của thành phố Cẩm Phà tại Tờ trình số 101/TTr-UBND ngày 18/3/2021 của UBND thành phố Cẩm Phà, báo cáo UBND tỉnh xem xét phê duyệt.</p>



3									
5	(v)	 <p>Hạ tầng giao thông vào khu sản xuất tôm giống, tôm thương phẩm và thức ăn cho tôm sử dụng công nghệ cao tại xã Công Hoà, thành phố Cẩm Phả;</p>	18.67		5.63			<p>(1) Văn bản đề nghị chuyển mục đích sử dụng rừng: Văn bản số 1074/UBND-KT ngày 08/03/2021 V/v đăng ký chuyển đổi mục đích sử dụng rừng sản xuất sang mục đích khác để thực hiện dự án Hạ tầng giao thông vào khu sản xuất tôm giống, tôm thương phẩm và thức ăn cho tôm sử dụng công nghệ cao tại xã Công Hoà, thành phố Cẩm Phả;</p> <p>(2) Quyết định số 73/QĐ-HĐND ngày 12/9/2018 của Hội đồng nhân dân tỉnh Quảng Ninh về việc phê duyệt Chủ trương đầu tư dự án; Quyết định số 4460/QĐ-UBND ngày 30/10/2018 của UBND tỉnh Quảng Ninh về việc phê duyệt dự án đầu tư xây dựng công trình Hạ tầng giao thông vào khu sản xuất tôm giống, tôm thương phẩm và thức ăn cho tôm sử dụng công nghệ cao tại xã Công Hoà, thành phố Cẩm Phả; Quyết định số 4233/QĐ-UBND ngày 30/10/2018 của UBND thành phố Cẩm Phả về việc phê duyệt Quy hoạch dự án hạ tầng giao thông vào khu sản xuất tôm giống thương phẩm và thức ăn cho tôm sử dụng công nghệ cao tại xã Công Hoà, thành phố Cẩm Phả tỉnh Quảng Ninh</p> <p>(3) Tài liệu về đánh giá tác động đến môi trường: Giấy xác nhận đăng ký kế hoạch bảo vệ môi trường số 56/GXN-UBND ngày 26/8/2019 của Dự án Hạ tầng giao thông vào khu sản xuất tôm giống, tôm thương phẩm và thức ăn cho tôm sử dụng công nghệ cao tại xã Công Hoà, thành phố Cẩm Phả</p> <p>(4) Báo cáo thuyết minh, bản đồ hiện trạng rừng (tỷ lệ bản đồ 1/2.000), kết quả điều tra rừng khu vực đề nghị quyết định chủ trương chuyển mục đích sử dụng rừng (diện tích rừng, trữ lượng rừng).</p>	<p>(1) Hội đồng thẩm định đã thẩm định tại Biên bản ngày 10/3/2021;</p> <p>(2) Hiện trạng đã tác động một phần; Quyết định xử phạt vi phạm hành chính số 848/QĐ-XPVPHC ngày 05/3/2021 và Quyết định xử phạt vi phạm hành chính số 846/QĐ-XPVPHC ngày 05/3/2021 của UBND TP Cẩm Phả; Quyết định xử phạt vi phạm hành chính số 847/QĐ-XPVPHC ngày 05/3/2021 của UBND TP Cẩm Phả;</p> <p>(3) Dự án phù hợp với kế hoạch sử dụng đất năm 2019 của thành phố Cẩm Phả tại Quyết định số 2844/QĐ-UBND ngày 12/7/2019 của UBND tỉnh Quảng Ninh; được cập nhật chuyển tiếp Quy hoạch sử dụng đất thời kỳ 2021 - 2030, kế hoạch sử dụng đất năm 2021 của thành phố Cẩm Phả tại Tờ trình số 101/TTr-UBND ngày 18/3/2021 của UBND thành phố Cẩm Phả, báo cáo UBND tỉnh xem xét phê duyệt.</p>
6	(vi)	<p>Dự án Cải tạo mở rộng mỏ than Đèo Nai - Công ty CP than Đèo Nai - Vinacomin</p> <p>phường Cẩm Phú, Cẩm Sơn, Cẩm Đông, Cẩm Tây, xã Dương Huy - thành phố Cẩm Phả</p>	94.62		32.00			<p>(1) Văn bản đề nghị chuyển mục đích sử dụng rừng: Văn bản số 626/TĐN-ĐM ngày 25/02/2021 V/v chuyển mục đích sử dụng rừng đối với dự án đầu tư xây dựng công trình Cải tạo mở rộng mỏ than Đèo Nai - thành phố Cẩm Phả - tỉnh Quảng Ninh;</p> <p>(2) Chủ trương đầu tư: Hội đồng quản trị Công ty CP than Đèo Nai phê duyệt chủ trương đầu tư dự án tại Quyết định số 2000/QĐ-HĐQT ngày 11/7/2008 "V/v Phê duyệt chủ trương đầu tư và kế hoạch đấu thầu tư vấn lập dự án đầu tư xây dựng công trình: Cải tạo mở rộng mỏ than Đèo Nai - Công ty CP than Đèo Nai - TKV"; Quyết định số 377/QĐ-HĐQT ngày 09/2/2009 của Hội đồng quản trị Công ty CP than Đèo Nai "V/v phê duyệt dự án đầu tư xây dựng công trình cải tạo mở rộng mỏ than Đèo Nai - Công ty CP than Đèo Nai - TKV";</p> <p>(3) Tài liệu về đánh giá tác động đến môi trường: Dự án "Cải tạo mở rộng mỏ than Đèo Nai" được Bộ Tài nguyên và Môi trường Phê duyệt Báo cáo đánh giá tác động môi trường (ĐTM) tại Quyết định số 1191/QĐ-BTNMT ngày 01/7/2009 "V/v Phê duyệt báo cáo đánh giá tác động môi trường của Dự án Đầu tư xây dựng công trình cải tạo mở rộng mỏ than Đèo Nai, thị xã Cẩm Phả, tỉnh Quảng Ninh.</p> <p>(4) Báo cáo thuyết minh, bản đồ hiện trạng rừng (tỷ lệ bản đồ 1/2.000), kết quả điều tra rừng khu vực đề nghị quyết định chủ trương chuyển mục đích sử dụng rừng (diện tích rừng, trữ lượng rừng).</p>	<p>(1) Hội đồng thẩm định đã thẩm định tại Biên bản ngày 10/3/2021;</p> <p>(2) Dự án phù hợp với Kế hoạch sử dụng đất năm 2020 của thành phố Cẩm Phả được UBND Tỉnh phê duyệt tại Quyết định số 1466/QĐ-UBND ngày 07/5/2020 và phê duyệt điều chỉnh, bổ sung tại Quyết định số 3981/QĐ-UBND ngày 21/10/2020; được cập nhật chuyển tiếp Quy hoạch sử dụng đất thời kỳ 2021 - 2030, kế hoạch sử dụng đất năm 2021 của thành phố Cẩm Phả tại Tờ trình số 101/TTr-UBND ngày 18/3/2021 của UBND thành phố Cẩm Phả, báo cáo UBND tỉnh xem xét phê duyệt;</p> <p>(3) Dự án nộp tiền trồng rừng thay thế đối với diện tích 42,14 ha vào năm 2016 với tổng số tiền là 2.349.136.000 đồng. Sở Nông nghiệp và Phát triển nông thôn đã có văn bản số 39/SNN&amp;PTNT-KL ngày 06/1/2017 V/v xác nhận nộp tiền.</p>
II	Huyện Đầm Hà (04 dự án, công trình)		19.45	0.00	15.72	0.00	0.00		

78


7			1.02	0.83					<p>(1) Văn bản đề nghị chuyển mục đích sử dụng rừng: Văn bản số 203/UBND ngày 03/02/2021 của UBND huyện Đầm Hà.</p> <p>(2) Quyết định số 3050/QĐ-UBND ngày 25/7/2019 của UBND tỉnh Quảng Ninh V/v phê duyệt chủ trương địa điểm lập quy hoạch; Quyết định số 2368/QĐ-UBND ngày 25/7/2019 của UBND huyện Đầm Hà, về việc phê duyệt Quy hoạch chi tiết xây dựng tỷ lệ 1/500; Quyết định số 2126/QĐ-UBND ngày 08/6/2020 của UBND huyện Đầm Hà, về việc điều chỉnh Quy hoạch chi tiết xây dựng tỷ lệ 1/500 Bãi đỗ xe tải tại xã Tân Bình, huyện Đầm Hà, tỉnh Quảng Ninh;</p> <p>(3) Tài liệu về đánh giá tác động đến môi trường: Dự án không thuộc đối tượng phải thực hiện kế hoạch bảo vệ môi trường thuộc phụ lục II Nghị định số 40/2019/NĐ-CP ngày 13/5/2019 của Chính phủ sửa đổi, bổ sung một số điều của các nghị định quy định chi tiết, hướng dẫn thi hành Luật bảo vệ môi trường;</p> <p>(4) Báo cáo thuyết minh, bản đồ hiện trạng rừng (tỷ lệ bản đồ 1/2.000), kết quả điều tra rừng khu vực đề nghị quyết định chủ trương chuyển mục đích sử dụng rừng (diện tích rừng, trữ lượng rừng).</p>	 <p>(1) Hội đồng thẩm định đã thẩm định tại Biên bản ngày 02/3/2021;</p> <p>(2) Hiện trạng Dự án đã tác động một phần; UBND huyện Đầm Hà đã ban hành QĐ số 5751/QĐ-XPVPHC ngày 27/12/2021 xử phạt vi phạm hành chính trong lĩnh vực xây dựng;</p> <p>(3) Dự án được cập nhật vào Quy hoạch sử dụng đất thời kỳ 2021-2030 và Kế hoạch sử dụng đất năm 2021 của huyện Đầm Hà tại Tờ trình số 90/TTr-UBND ngày 17/03/2021 của UBND huyện Đầm Hà, báo cáo UBND tỉnh phê duyệt.</p>
8	(ii)	Đường vào Dự án Mỏ khai thác đất thuộc địa phận núi Nhà Thờ xã Đầm Hà, huyện Đầm Hà	0.23	0.23					<p>(1) Văn bản đề nghị chuyển mục đích sử dụng rừng: Văn bản số 202/UBND ngày 03/02/2021 của UBND huyện Đầm Hà;</p> <p>(2) Quyết định số 3050/QĐ-UBND ngày 25/7/2019 của UBND tỉnh Quảng Ninh V/v phê duyệt chủ trương địa điểm lập quy hoạch ; Quyết định số 2355/QĐ-UBND ngày 25/7/2019 của UBND huyện Đầm Hà, về việc phê duyệt Quy hoạch chi tiết xây dựng tỷ lệ 1/500; Quyết định số 2933/QĐ-UBND ngày 05/8/2020 của UBND huyện Đầm Hà và việc điều chỉnh Quy hoạch chi tiết xây dựng tỷ lệ 1/500 của Mỏ khai thác đất thuộc địa phận núi Nhà Thờ, xã Đầm Hà, huyện Đầm Hà;</p> <p>(3) Tài liệu về đánh giá tác động đến môi trường: Dự án không thuộc đối tượng phải thực hiện kế hoạch bảo vệ môi trường thuộc phụ lục II Nghị định số 40/2019/NĐ-CP ngày 13/5/2019 của Chính phủ sửa đổi, bổ sung một số điều của các nghị định quy định chi tiết, hướng dẫn thi hành Luật bảo vệ môi trường;</p> <p>(4) Báo cáo thuyết minh, bản đồ hiện trạng rừng (tỷ lệ bản đồ 1/2.000), kết quả điều tra rừng khu vực đề nghị quyết định chủ trương chuyển mục đích sử dụng rừng (diện tích rừng, trữ lượng rừng).</p>	<p>(1) Hội đồng thẩm định đã thẩm định tại Biên bản ngày 02/3/2021;</p> <p>(2) Hiện trạng chưa bị tác động;</p> <p>(3) Dự án được cập nhật vào Quy hoạch sử dụng đất thời kỳ 2021-2030 và Kế hoạch sử dụng đất năm 2021 của huyện Đầm Hà tại Tờ trình số 90/TTr-UBND ngày 17/03/2021 của UBND huyện Đầm Hà, báo cáo UBND tỉnh phê duyệt.</p>
9	(iii)	Điểm khai thác đất phục vụ dự án đường cao tốc Tiên Yên - Móng Cái tại thôn Đồng Tâm, xã Dục Yên, huyện Đầm Hà (điểm số 3)	5.82	5.73					<p>(1) Văn bản đề nghị chuyển đổi mục đích sử dụng rừng: Văn bản số 250/VĐI-KHKT ngày 05/03/2021 của Công ty TNHH đầu tư và phát triển hạ tầng Văn Đồn;</p> <p>(2) Quyết định số 3060/QĐ-UBND ngày 18/8/2020 của Ủy ban nhân dân tỉnh Quảng Ninh về việc ban hành Kế hoạch nghiên cứu các địa điểm, khu vực thăm dò, khai thác, sử dụng đất làm vật liệu san lấp trên địa bàn tỉnh Quảng Ninh giai đoạn 2020-2025; Quyết định số 271/QĐ-UBND ngày 18/01/2021 của UBND huyện Đầm Hà về việc phê duyệt quy hoạch chi tiết xây dựng tỷ lệ 1/500 điểm khai thác đất phục vụ thi công dự án đường cao tốc Tiên Yên - Móng Cái tại thôn Đồng Tâm, xã Dục Yên, huyện Đầm Hà (điểm số 3);</p> <p>(3) Tài liệu về đánh giá tác động đến môi trường: Báo cáo đánh giá tác động môi trường Dự án;</p> <p>(4) Báo cáo thuyết minh, bản đồ hiện trạng rừng (tỷ lệ bản đồ 1/2.000), kết quả điều tra rừng khu vực đề nghị quyết định chủ trương chuyển mục đích sử dụng rừng (diện tích rừng, trữ lượng rừng).</p>	<p>(1) Hội đồng thẩm định đã thẩm định tại Biên bản ngày 10/3/2021;</p> <p>(2) Hiện trạng Dự án chưa tác động;</p> <p>(3) Dự án được cập nhật vào Quy hoạch sử dụng đất thời kỳ 2021-2030 và Kế hoạch sử dụng đất năm 2021 của huyện Đầm Hà tại Tờ trình số 90/TTr-UBND ngày 17/03/2021 của UBND huyện Đầm Hà, báo cáo UBND tỉnh phê duyệt.</p>

								5			
10	(iv)	Điểm khai thác đất phục vụ dự án đường cao tốc Tiên Yên - Móng Cái từ thôn An Lợi, xã Quảng Tân, huyện Đầm Hà (điểm số 4)	12.38		8.93				(1) Văn bản đề nghị chuyển đổi mục đích sử dụng rừng: Văn bản số 250/VDI-KHKT ngày 05/03/2021 của Công ty TNHH đầu tư và phát triển hạ tầng Văn Đồn; (2) Quyết định số 3060/QĐ-UBND ngày 18/8/2020 của Ủy ban nhân dân tỉnh Quảng Ninh về việc ban hành Kế hoạch nghiên cứu các địa điểm, khu vực thăm dò, khai thác, sử dụng đất làm vật liệu san lấp trên địa bàn tỉnh Quảng Ninh giai đoạn 2020-2025. Quyết định số 272/QĐ-UBND ngày 18/01/2021 của UBND huyện Đầm Hà về việc phê duyệt quy hoạch chi tiết xây dựng tỷ lệ 1/500 điểm khai thác đất phục vụ thi công dự án đường cao tốc Tiên Yên - Móng Cái tại thôn An Lợi, xã Quảng Tân, huyện Đầm Hà (điểm số 4) (3) Tài liệu về đánh giá tác động đến môi trường: Báo cáo đánh giá tác động môi trường Dự án; (4) Báo cáo thuyết minh, bản đồ hiện trạng rừng (tỷ lệ bản đồ 1/2.000), kết quả điều tra rừng khu vực đề nghị quyết định chủ trương chuyển mục đích sử dụng rừng (diện tích rừng, trữ lượng rừng).	(1) Hội đồng thẩm định đã thẩm định tại Biên bản ngày 10/3/2021; (2) Hiện trạng Dự án chưa tác động; (3) Dự án được cập nhật vào Quy hoạch sử dụng đất thời kỳ 2021-2030 và Kế hoạch sử dụng đất năm 2021 của huyện Đầm Hà tại Tờ trình số 90/TTr-UBND ngày 17/03/2021 của UBND huyện Đầm Hà, báo cáo UBND tỉnh phê duyệt.	
	III	Huyện Bình Liêu (02 dự án, công trình)	33.27	0.00	16.47	0.00	0.00				
11	(i)	Dự án công trình đường hầm Phân đội bộ binh số 2 thuộc Cụm điểm tựa số 3 Bình Liêu, Quảng Ninh	1.77		1.18				(1) Văn bản đề nghị chuyển đổi mục đích sử dụng rừng: Văn bản 164/BCH-TM ngày 01/02/2021 của Bộ CHQS tỉnh Quảng Ninh; (2) Quyết định số 1996/QĐ-BTL ngày 03/4/2020 của Tư lệnh Quân khu về việc Quyết định phê duyệt vị trí đường hầm Phân đội bộ binh số 2 thuộc Cụm điểm tựa số 3 Bình Liêu, Quảng Ninh; Văn bản số 4353/BTL-TM ngày 25/8/2020 của Bộ Tư lệnh Quân khu 3 về việc giao đất sử dụng vào mục đích quốc phòng trên địa bàn xã Lục Hồn, huyện Bình Liêu, tỉnh Quảng Ninh; (3) Tài liệu về đánh giá tác động đến môi trường: Giấy xác nhận đăng ký kế hoạch bảo vệ môi trường số 56/GXN-UBND ngày 08/01/2021 của UBND huyện Bình Liêu; (4) Báo cáo thuyết minh, bản đồ hiện trạng rừng (tỷ lệ bản đồ 1/2.000), kết quả điều tra rừng khu vực đề nghị quyết định chủ trương chuyển mục đích sử dụng rừng (diện tích rừng, trữ lượng rừng).	(1) Hội đồng thẩm định đã thẩm định tại Biên bản ngày 02/3/2021; (2) Hiện trạng chưa bị tác động; (3) Dự án trong quy hoạch sử dụng đất đến năm 2020 của huyện Bình Liêu đã được Ủy ban nhân dân tỉnh phê duyệt tại Quyết định số 2625/QĐ-UBND ngày 28/6/2019; Kế hoạch sử dụng đất năm 2019 của huyện Bình Liêu tại Quyết định số 2567/QĐ-UBND ngày 27/6/2019; được cập nhật chuyển tiếp vào Quy hoạch sử dụng đất thời kỳ 2021-2030 và Kế hoạch sử dụng đất năm 2021 của huyện Bình Liêu tại Tờ trình số 98/TTr-UBND ngày 18/03/2021 của UBND huyện Bình Liêu, báo cáo UBND tỉnh phê duyệt.	
12	(ii)	Xây dựng công trình hồ chứa nước Nà Mo, xã Vô Ngai, huyện Bình Liêu, tỉnh Quảng Ninh	31.50		15.29				(1) Văn bản đề nghị chuyển đổi mục đích sử dụng rừng: Văn bản số 651/VB-UBND ngày 10/3/2021 của Ủy ban nhân dân huyện Bình Liêu; (2) Quyết định số 38/QĐ-HĐND ngày 20/8/2018 của Hội đồng nhân dân tỉnh Quảng Ninh về việc phê duyệt Chủ trương đầu tư dự án: Xây dựng công trình hồ chứa nước Nà Mo, xã Vô Ngai, huyện Bình Liêu; Quyết định số 4462/QĐ-UBND ngày 30/10/2018 của UBND tỉnh Quảng Ninh về việc phê duyệt dự án đầu tư xây dựng công trình: Xây dựng công trình hồ chứa nước Nà Mo, xã Vô Ngai, huyện Bình Liêu; (3) Tài liệu đánh giá tác động môi trường: Báo cáo đánh giá tác động môi trường của Dự án được Sở Tài nguyên và môi trường tổ chức thẩm định và có thông báo kết quả thẩm định tại thông báo số 1507/TNMT-BVMT ngày 19/3/2020; Văn bản số 4165/TTr-UBND ngày 22/11/2020 của UBND huyện Bình Liêu gửi Ủy ban nhân dân tỉnh Quảng Ninh, Sở Tài nguyên và môi trường về việc phê duyệt Báo cáo đánh giá tác động môi trường của dự án. (4) Báo cáo thuyết minh, bản đồ hiện trạng rừng (tỷ lệ bản đồ 1/2.000), kết quả điều tra rừng khu vực đề nghị quyết định chủ trương chuyển mục đích sử dụng rừng (diện tích rừng, trữ lượng rừng).	(1) Hiện trạng Dự án đã tác động một phần; Quyết định số 425/QĐ-XPVPHC ngày 08/3/2021 của UBND huyện Bình Liêu xử phạt vi phạm hành chính trong hoạt động đầu tư xây dựng; (2) Dự án trong Kế hoạch sử dụng đất đến năm 2019 của huyện Bình Liêu được UBND tỉnh Quảng Ninh phê duyệt tại Quyết định số 2567/QĐ-UBND ngày 27/6/2019; được cập nhật chuyển tiếp vào Quy hoạch sử dụng đất thời kỳ 2021-2030 và Kế hoạch sử dụng đất năm 2021 của huyện Bình Liêu tại Tờ trình số 98/TTr-UBND ngày 18/03/2021 của UBND huyện Bình Liêu, báo cáo UBND tỉnh phê duyệt.	
	IV	Huyện Tiên Yên (05 dự án, công trình)	72.17	0.00	48.24	0.00	0.00				



13			Khe Cát, xã Hải Lang, huyện Tiên Yên	3.87	0.33		<p>(1) Văn bản đề nghị chuyển mục đích sử dụng rừng: Văn bản 09/BQLDANN-KTTĐ ngày 05/01/2021 của BQL Dự án đầu tư xây dựng công trình NN&amp;PTNT (đề nghị bổ sung 0,33 ha).</p> <p>(2) Quyết định số 4376/QĐ-UBND ngày 31/10/2018 của UBND tỉnh Quảng Ninh về việc phê duyệt chủ trương đầu tư dự án tràn xả lũ dự phòng và hệ thống thoát lũ sau trận hồ chứa nước Khe Cát tại xã Hải Lang, huyện Tiên Yên, tỉnh Quảng Ninh; về việc phê duyệt dự án đầu tư tràn xả lũ dự phòng và hệ thống thoát lũ sau trận hồ chứa nước Khe Cát tại xã Hải Lang, huyện Tiên Yên, tỉnh Quảng Ninh;</p> <p>(3) Tài liệu về đánh giá tác động đến môi trường: Giấy xác nhận đăng ký kế hoạch bảo vệ môi trường số 832/GXN-UBND ngày 18/5/2020 của UBND huyện Tiên Yên;</p> <p>(4) Báo cáo thuyết minh, bản đồ hiện trạng rừng (tỷ lệ bản đồ 1/2.000), kết quả điều tra rừng khu vực đề nghị quyết định chủ trương chuyển mục đích sử dụng rừng (diện tích rừng, trữ lượng rừng).</p>	<p>(1) Hội đồng thẩm định đã thẩm định tại Biên bản ngày 02/3/2021;</p> <p>(2) Hiện trạng chưa bị tác động;</p> <p>(3) trong ranh giới Dự án có 2,46 ha rừng trồng sản xuất; trong đó 2,13 ha rừng trồng sản xuất được thông qua danh mục chuyển mục đích sử dụng rừng Nghị quyết số 228/NQ-HĐND ngày 07/12/2019 của Hội đồng nhân dân tỉnh Quảng Ninh và đã hoàn thành nghĩa vụ trồng rừng thay thế (xác nhận tại VB số 15/QBVPTR ngày 19/02/2021 của QBVPTTR);</p> <p>(4) Dự án trong Kế hoạch sử dụng đất đến năm 2020 của huyện Tiên Yên được UBND tỉnh phê duyệt tại Quyết định số 1523/QĐ-UBND ngày 11/5/2020; được cập nhật chuyển tiếp vào Quy hoạch sử dụng đất thời kỳ 2021-2030 và Kế hoạch sử dụng đất năm 2021 của huyện Tiên Yên tại Tờ trình số 100/TTr-UBND ngày 18/03/2021 của UBND huyện Bình Liêu, báo cáo UBND tỉnh phê duyệt.</p>
14	(ii)	Dự án đầu tư xây dựng Trụ sở BHXH huyện Tiên Yên, tỉnh Quảng Ninh.	xã Tiên Lãng	0.29	0.15		<p>(1) Văn bản đề nghị chuyển mục đích sử dụng rừng: Văn bản số 262/UBND-TNMT ngày 02/03/2021 của UBND huyện Tiên Yên.</p> <p>(2) Quyết định số 1466/QĐ-BHXH ngày 24/11/2020 của Bảo hiểm xã hội (BHXH) Việt Nam về việc phê duyệt chủ trương đầu tư xây dựng trụ sở Bảo hiểm xã hội huyện Tiên Yên, tỉnh Quảng Ninh; Quyết định số 5603/QĐ-UBND ngày 31/12/2020 của Ủy ban nhân dân huyện Tiên Yên về việc phê duyệt Quy hoạch chi tiết xây dựng tỉ lệ 1/500 trụ sở BHXH huyện Tiên Yên tại thôn Xóm Nương, xã Tiên Lãng, huyện Tiên Yên.</p> <p>(3) Tài liệu về đánh giá tác động đến môi trường: Dự án không thuộc đối tượng phải thực hiện kế hoạch bảo vệ môi trường thuộc phụ lục II Nghị định số 40/2019/NĐ-CP ngày 13/5/2019 của Chính phủ sửa đổi, bổ sung một số điều của các nghị định quy định chi tiết, hướng dẫn thi hành Luật bảo vệ môi trường.</p> <p>(4) Báo cáo thuyết minh, bản đồ hiện trạng rừng (tỷ lệ bản đồ 1/2.000), kết quả điều tra rừng khu vực đề nghị quyết định chủ trương chuyển mục đích sử dụng rừng (diện tích rừng, trữ lượng rừng).</p>	<p>(1) Hội đồng thẩm định đã thẩm định tại Biên bản ngày 10/3/2021;</p> <p>(2) Hiện trạng Dự án người dân đã khai thác cây khi đến chu kỳ khai thác; chưa có các hoạt động san gạt;</p> <p>(3) Dự án được cập nhật vào Quy hoạch sử dụng đất thời kỳ 2021-2030 và Kế hoạch sử dụng đất năm 2021 của huyện Tiên Yên tại Tờ trình số 100/TTr-UBND ngày 18/03/2021 của UBND huyện Bình Liêu, báo cáo UBND tỉnh phê duyệt.</p>
15	(iii)	Dự án Đường giao thông nối từ trung tâm xã Đại Dục sang trung tâm xã Đại Thành (cũ), huyện Tiên Yên	xã Đại Dục, huyện Tiên Yên	34.68	15.74		<p>(1) Văn bản đề nghị chuyển mục đích sử dụng rừng: Văn bản số 268/UBND-TNMT ngày 03/03/2021 của UBND huyện Tiên Yên V/v chuyển mục đích sử dụng rừng đối với Dự án Đường giao thông nối từ trung tâm xã Đại Dục sang trung tâm xã Đại Thành (cũ), huyện Tiên Yên.</p> <p>(2) Quyết định số 5270/QĐ-UBND ngày 29/12/2020 của Ủy ban nhân dân huyện Tiên Yên về việc phê duyệt dự án Đường giao thông nối từ trung tâm xã Đại Dục sang trung tâm xã Đại Thành (cũ), huyện Tiên Yên; Quyết định số 5142/QĐ-UBND ngày 24/12/2020 của Ủy ban nhân dân huyện Tiên Yên V/v phê duyệt quy hoạch mặt bằng tuyến tỷ lệ 1/500 Đường giao thông nối từ trung tâm xã Đại Dục sang trung tâm xã Đại Thành (cũ), huyện Tiên Yên</p> <p>(3) Tài liệu về đánh giá tác động đến môi trường: Giấy xác nhận đăng ký Kế hoạch bảo vệ môi trường số 221/GXN-UBND ngày 23/02/2021 của UBND huyện Tiên Yên xác nhận.</p> <p>(4) Báo cáo thuyết minh, bản đồ hiện trạng rừng (tỷ lệ bản đồ 1/2.000), kết quả điều tra rừng khu vực đề nghị quyết định chủ trương chuyển mục đích sử dụng rừng (diện tích rừng, trữ lượng rừng).</p>	<p>(1) Hội đồng thẩm định đã thẩm định tại Biên bản ngày 10/3/2021;</p> <p>(2) Hiện trạng Dự án chưa tác động;</p> <p>(3) Dự án được cập nhật vào Quy hoạch sử dụng đất thời kỳ 2021-2030 và Kế hoạch sử dụng đất năm 2021 của huyện Tiên Yên tại Tờ trình số 100/TTr-UBND ngày 18/03/2021 của UBND huyện Bình Liêu, báo cáo UBND tỉnh phê duyệt.</p>

16	(iv)	 <p>Điểm khai thác đất phục vụ dự án đường cao tốc Tiên Yên - Móng Cái (điểm số 2) địa điểm xã Đông Hải, huyện Tiên Yên, tỉnh Quảng Ninh;</p>	Xã Đông Ngũ, Đông Hải	15.91		15.85			<p>(1) Văn bản đề nghị chuyển đổi mục đích sử dụng rừng: Văn bản số 250/VDI-KHKT ngày 05/03/2021 của Công ty TNHH đầu tư và phát triển hạ tầng Vân Đồn;</p> <p>(2) Quyết định số 3060/QĐ-UBND ngày 18/8/2020 của Ủy ban nhân dân tỉnh Quảng Ninh về việc ban hành Kế hoạch nghiên cứu các địa điểm, khu vực thăm dò, khai thác, sử dụng đất làm vật liệu san lấp trên địa bàn tỉnh Quảng Ninh giai đoạn 2020-2025; Quyết định số 5387/QĐ-UBND ngày 31/12/2020 của UBND huyện Tiên Yên V/v phê duyệt Quy hoạch chi tiết xây dựng tỷ lệ 1/500 điểm khai thác đất phục vụ dự án đường cao tốc Tiên Yên - Móng Cái (điểm số 2) địa điểm xã Đông Hải, Đông Ngũ, huyện Tiên Yên, tỉnh Quảng Ninh;</p> <p>(3) Tài liệu đánh giá tác động môi trường: Báo cáo đánh giá tác động môi trường Dự án;</p> <p>(4) Báo cáo thuyết minh, bản đồ hiện trạng rừng (tỷ lệ bản đồ 1/2.000 đối với diện tích đề nghị chuyển mục đích sử dụng rừng dưới 500 ha, tỷ lệ 1/5.000 đối với diện tích đề nghị chuyển mục đích sử dụng rừng từ 500 ha trở lên), kết quả điều tra rừng khu vực đề nghị quyết định chủ trương chuyển mục đích sử dụng rừng (diện tích rừng, trữ lượng rừng).</p>	 <p>(1) Hội đồng thẩm định đã thẩm định tại Biên bản ngày 10/3/2021;</p> <p>(2) Hiện trạng chưa tác động;</p> <p>(3) Dự án được cập nhật vào Quy hoạch sử dụng đất thời kỳ 2021-2030 và Kế hoạch sử dụng đất năm 2021 của huyện Tiên Yên tại Tờ trình số 100/TTr-UBND ngày 18/03/2021 của UBND huyện Bình Liêu, báo cáo UBND tỉnh phê duyệt.</p>
17	(v)	Điểm khai thác đất phục vụ dự án đường cao tốc Tiên Yên - Móng Cái (điểm số 3) địa điểm thôn Cái Khánh, xã Đông Hải, huyện Tiên Yên, tỉnh Quảng Ninh;	Xã Đông Hải	17.42		16.17			<p>(1) Văn bản đề nghị chuyển đổi mục đích sử dụng rừng: Văn bản số 250/VDI-KHKT ngày 05/03/2021 của Công ty TNHH đầu tư và phát triển hạ tầng Vân Đồn</p> <p>(2) Quyết định số 3060/QĐ-UBND ngày 18/8/2020 của Ủy ban nhân dân tỉnh Quảng Ninh về việc ban hành Kế hoạch nghiên cứu các địa điểm, khu vực thăm dò, khai thác, sử dụng đất làm vật liệu san lấp trên địa bàn tỉnh Quảng Ninh giai đoạn 2020-2025; Quyết định số 5388/QĐ-UBND ngày 31/12/2020 của UBND huyện Tiên Yên V/v phê duyệt Quy hoạch chi tiết xây dựng tỷ lệ 1/500 điểm khai thác đất phục vụ dự án đường cao tốc Tiên Yên - Móng Cái (điểm số 3) địa điểm thôn Cái Khánh, xã Đông Hải, huyện Tiên Yên, tỉnh Quảng Ninh;</p> <p>(3) Tài liệu về đánh giá tác động đến môi trường: Tài liệu đánh giá tác động môi trường; Báo cáo đánh giá tác động môi trường Dự án.</p> <p>(4) Báo cáo thuyết minh, bản đồ hiện trạng rừng (tỷ lệ bản đồ 1/2.000 đối với diện tích đề nghị chuyển mục đích sử dụng rừng dưới 500 ha, tỷ lệ 1/5.000 đối với diện tích đề nghị chuyển mục đích sử dụng rừng từ 500 ha trở lên), kết quả điều tra rừng khu vực đề nghị quyết định chủ trương chuyển mục đích sử dụng rừng (diện tích rừng, trữ lượng rừng).</p>	<p>(1) Hội đồng thẩm định đã thẩm định tại Biên bản ngày 10/3/2021;</p> <p>(2) Hiện trạng chưa tác động.</p> <p>(3) Dự án được cập nhật vào Quy hoạch sử dụng đất thời kỳ 2021-2030 và Kế hoạch sử dụng đất năm 2021 của huyện Tiên Yên tại Tờ trình số 100/TTr-UBND ngày 18/03/2021 của UBND huyện Bình Liêu, báo cáo UBND tỉnh phê duyệt.</p>
v		Thành phố Hạ Long (06 dự án, công trình)		258.67	0.00	59.69	0.00	27.85		



74



18	(i)	 <p>Dự án Khu công nghiệp Việt Hưng, thành phố Hạ Long (giai đoạn II)</p>	Phường Việt Hưng, thành phố Hạ Long	149.04			9.98	<p>(1) Văn bản đề nghị chuyển mục đích sử dụng rừng: Văn bản 1446/UBND-KT ngày 25/02/2021 và Văn bản số 1641/UBND-KT ngày 04/3/2021 của UBND thành phố Hạ Long;</p> <p>(2) Quyết định số 2416/QĐ-UBND ngày 17/8/2006 của UBND tỉnh Quảng Ninh về việc phê duyệt Dự án đầu tư xây dựng và kinh doanh cơ sở hạ tầng Khu công nghiệp Việt Hưng, thành phố Hạ Long; Văn bản số 727/TTg-CN ngày 15/5/2006 của Thủ tướng Chính phủ V/v dự án KCN Việt Hưng, tỉnh Quảng Ninh; Quyết định số 379/QĐ-UBND ngày 30/01/2008 của UBND tỉnh Quảng Ninh;</p> <p>(3) Tài liệu về đánh giá tác động đến môi trường: Quyết định số 1992/QĐ-BTNMT ngày 31/7/2019 của Bộ Tài nguyên và Môi trường phê duyệt báo cáo đánh giá tác động môi trường của Dự án;</p> <p>(4) Báo cáo thuyết minh, bản đồ hiện trạng rừng (tỷ lệ bản đồ 1/2.000), kết quả điều tra rừng khu vực đề nghị quyết định chủ trương chuyển mục đích sử dụng rừng (diện tích rừng, trữ lượng rừng).</p>	<p>(1) Hội đồng thẩm định đã thẩm định tại Biên bản ngày 02/03/2021;</p> <p>(2) Dự án phù hợp quy hoạch sử dụng đất đến năm 2020 của thành phố Hạ Long được UBND tỉnh phê duyệt tại Quyết định số 2219/QĐ-UBND ngày 03/6/2019, được cập nhật chuyển tiếp vào Quy hoạch sử dụng đất thời kỳ 2021-2030 và Kế hoạch sử dụng đất năm 2021 của thành phố Hạ Long tại Tờ trình số 88/TTr-UBND ngày 15/03/2021 của UBND thành phố Hạ Long, báo cáo UBND tỉnh phê duyệt.</p>
19	(ii)	Dự án Trụ sở công an xã Đồng Lâm	xã Đồng Lâm, thành phố Hạ Long.	0.36			0.32	<p>(1) Văn bản đề nghị chuyển mục đích sử dụng rừng: Văn bản 1446/UBND-KT ngày 25/02/2021 và Văn bản số 1641/UBND-KT ngày 04/3/2021 của UBND thành phố Hạ Long;</p> <p>(2) Chủ trương đầu tư dự án được Hội đồng nhân dân Thành phố Hạ Long thông qua tại Quyết định số 227/QĐ-HĐND ngày 07/12/2020 về chủ trương đầu tư dự án; Quyết định số 14729/QĐ-UBND ngày 08/12/2020 của Ủy ban nhân dân Thành phố Hạ Long về việc phê duyệt Quy hoạch tổng mặt bằng tỷ lệ 1/500 Trụ sở Công an xã Đồng Lâm, thành phố Hạ Long.</p> <p>(3) Tài liệu về đánh giá tác động đến môi trường: Văn bản số 1312/GXN-UBND ngày 22/02/2021 của UBND thành phố Hạ Long về việc xác nhận đăng ký Kế hoạch bảo vệ môi trường</p> <p>(4) Báo cáo thuyết minh, bản đồ hiện trạng rừng (tỷ lệ bản đồ 1/2.000), kết quả điều tra rừng khu vực đề nghị quyết định chủ trương chuyển mục đích sử dụng rừng (diện tích rừng, trữ lượng rừng).</p>	<p>(1) Hội đồng thẩm định đã thẩm định tại Biên bản ngày 02/03/2021;</p> <p>(2) Hiện trạng Dự án chưa tác động;</p> <p>(3) Dự án được cập nhật vào Quy hoạch sử dụng đất thời kỳ 2021-2030 và Kế hoạch sử dụng đất năm 2021 của thành phố Hạ Long tại Tờ trình số 88/TTr-UBND ngày 15/03/2021 của UBND thành phố Hạ Long, báo cáo UBND tỉnh phê duyệt.</p>
20	(iii)	Dự án đầu tư xây dựng công trình Đường đầu nối Quốc lộ 279 đến tỉnh lộ 342, thành phố Hạ Long	xã Sơn Dương, Lợi thành phố Hạ Long	33.17			5.73	<p>(1) Văn bản đề nghị chuyển mục đích sử dụng rừng: Văn bản 1446/UBND-KT ngày 25/02/2021 và Văn bản số 1641/UBND-KT ngày 04/3/2021 của UBND thành phố Hạ Long;</p> <p>(2) Chủ trương đầu tư dự án: Quyết định số 210/QĐ-HĐND ngày 07/12/2020 của Hội đồng nhân dân Thành phố về phê duyệt Chủ trương đầu tư dự án; Quyết định số 15330/QĐ-UBND ngày 18/12/2020 về việc phê duyệt dự án Đường đầu nối Quốc lộ 279 đến Tỉnh lộ 342, thành phố Hạ Long; Quyết định số 14008/QĐ-UBND ngày 24/11/2020 của Ủy ban nhân dân thành phố Hạ Long phê duyệt quy hoạch chi tiết xây dựng tỷ lệ 1/500.</p> <p>(3) Tài liệu về đánh giá tác động đến môi trường: UBND Thành phố đã có Văn bản số 1301/GXN-UBND ngày 22/02/2021 về việc xác nhận đăng ký Kế hoạch bảo vệ môi trường</p> <p>(4) Báo cáo thuyết minh, bản đồ hiện trạng rừng (tỷ lệ bản đồ 1/2.000), kết quả điều tra rừng khu vực đề nghị quyết định chủ trương chuyển mục đích sử dụng rừng (diện tích rừng, trữ lượng rừng).</p>	<p>(1) Hội đồng thẩm định đã thẩm định tại Biên bản ngày 02/03/2021;</p> <p>(2) Hiện trạng Dự án chưa tác động;</p> <p>(3) Dự án được cập nhật vào Quy hoạch sử dụng đất thời kỳ 2021-2030 và Kế hoạch sử dụng đất năm 2021 của thành phố Hạ Long tại Tờ trình số 88/TTr-UBND ngày 15/03/2021 của UBND thành phố Hạ Long, báo cáo UBND tỉnh phê duyệt.</p>





21	(iv)	 <p>Dự án khai thác đất sỏi làm vật liệu san lấp mặt bằng cho dự án Khu công nghiệp Việt Hưng tại khu 2, phường Hoành Bồ và khu Vạn Yên, phường Việt Hưng, thành phố Hạ Long</p>	Phường Hoành Bồ	46.10	28.23	17.87	<p>(1) Văn bản số 1640/UBND-KT ngày 04/03/2021 của UBND TP Hạ Long V/v đề nghị chuyển mục đích sử dụng rừng Dự án Khai thác đất sỏi làm vật liệu san lấp mặt bằng cho dự án khu công nghiệp Việt Hưng, thành phố Hạ Long;</p> <p>(2) Quyết định phê duyệt Quy hoạch số 9173/QĐ- UBND ngày 28/8/2020 của UBND thành phố Hạ Long "về việc phê duyệt quy hoạch chi tiết tỷ lệ 1/500 Dự án khai thác đất sỏi làm vật liệu san lấp mặt bằng cho dự án Khu công nghiệp Việt Hưng tại khu 2 thị trấn Trới, phường Hoành Bồ và khu Vạn Yên phường Việt Hưng, thành phố Hạ Long";</p> <p>(3) Tài liệu đánh giá tác động môi trường: Giấy tiếp nhận hồ sơ và hẹn trả kết quả Thủ tục lập, thẩm định phê duyệt báo cáo đánh giá tác động môi trường/thẩm định, phê duyệt lại báo cáo đánh giá tác động môi trường của Dự án (Mã số hồ sơ: 000.00.20.H49-210305-004).</p> <p>(4) Báo cáo thuyết minh, bản đồ hiện trạng rừng (tỷ lệ bản đồ 1/2.000), kết quả điều tra rừng khu vực đề nghị quyết định chủ trương chuyển mục đích sử dụng rừng (diện tích rừng, trữ lượng rừng).</p>	 <p>(1) Hội đồng thẩm định đã thẩm định tại Biên bản ngày 02/03/2021;</p> <p>(2) Dự án được cập nhật vào Quy hoạch sử dụng đất thời kỳ 2021-2030 và Kế hoạch sử dụng đất năm 2021 của thành phố Hạ Long tại Tờ trình số 88/TT-UBND ngày 15/03/2021 của UBND thành phố Hạ Long, báo cáo UBND tỉnh phê duyệt.</p>
22	(v)	Dự án Thao trường huấn luyện của BCH quân sự tại Phường Việt Hưng	Khu Vạn Yên, Phường Việt Hưng, thành phố Hạ Long	25.32	24.26		<p>(1) Văn bản đề nghị chuyển mục đích sử dụng rừng: Văn bản 1446/UBND-KT ngày 25/02/2021 của UBND thành phố Hạ Long; Văn bản đề nghị chuyển mục đích sử dụng rừng: Văn bản 1446/UBND-KT ngày 25/02/2021 và Văn bản số 1641/UBND-KT ngày 04/3/2021 của UBND thành phố Hạ Long;</p> <p>(2) Quyết định số 5279/QĐ-BTL ngày 15/9/2017 của Bộ Tư lệnh Quân khu 3 - Bộ Quốc Phòng V/v phê duyệt chủ trương đầu tư xây dựng thao trường huấn luyện tổng hợp của Ban CHQS TP hạ Long/ BCHQS tỉnh Quảng Ninh; Quyết định số 8586/QĐ-UBND ngày 16/10/2017 V/v phê duyệt Quy hoạch chi tiết tỷ lệ 1/500 Thao trường huấn luyện tổng hợp tại khu Vạn Yên, phường Việt Hưng, thành phố Hạ Long;</p> <p>(3) Tài liệu về đánh giá tác động đến môi trường: Quyết định 5904/QĐ-BTL ngày 21/12/2020 của Bộ tư lệnh Quân khu 3- Bộ quốc phòng về việc phê duyệt báo cáo đánh giá tác động môi trường Dự án "Thao trường huấn luyện của Ban chỉ huy quân sự thành phố Hạ Long tại khu Vạn Yên, phường Việt Hưng, thành phố Hạ Long.</p> <p>(4) Báo cáo thuyết minh, bản đồ hiện trạng rừng (tỷ lệ bản đồ 1/2.000), kết quả điều tra rừng khu vực đề nghị quyết định chủ trương chuyển mục đích sử dụng rừng (diện tích rừng, trữ lượng rừng).</p>	<p>(1) Hội đồng thẩm định đã thẩm định tại Biên bản ngày 02/03/2021;</p> <p>(2) Hiện trạng Dự án đã tác động một phần: Quyết định xử phạt vi phạm hành chính số 131/QĐ-XPVPHC ngày 09/3/2021 của UBND thành phố Hạ Long;</p> <p>(3) Dự án trong Kế hoạch sử dụng đất năm 2018 của thành phố Hạ Long được UBND tỉnh phê duyệt tại Quyết định số 1539/QĐ-UBND ngày 04/05/2018; được cập nhật chuyển tiếp vào Quy hoạch sử dụng đất thời kỳ 2021-2030 và Kế hoạch sử dụng đất năm 2021 của thành phố Hạ Long tại Tờ trình số 38/TT-UBND ngày 15/03/2021 của UBND thành phố Hạ Long, báo cáo UBND tỉnh phê duyệt.</p>

7/19

23	(vi)	 <p>Dự án Hạ tầng Điểm lẻ xen cư khu vực trường Tiểu học tại thôn Đả Trắng, xã Thông Nhất, thành phố Hạ Long</p>	xã Thông Nhất, thành phố Hạ Long	4.68		1.15			<p style="text-align: center;">10</p> <p>(1) Văn bản đề nghị chuyển mục đích sử dụng rừng: Văn bản 1446/UBND-KT ngày 25/02/2021 và Văn bản số 1641/UBND-KT ngày 04/3/2021 của UBND thành phố Hạ Long;</p> <p>(2) Quyết định số 2935/QĐ-UBND ngày 24/10/2018 của UBND huyện Hoành Bồ V/v phê duyệt chủ trương đầu tư công trình Dự án Hạ tầng Điểm lẻ xen cư khu vực trường Tiểu học tại thôn Đả Trắng, xã Thông Nhất, thành phố Hạ Long (giai đoạn 1); Quyết định 6843/QĐ-UBND ngày 17/7/2020 của UBND thành phố Hạ Long V/v phê duyệt Điều chỉnh Quy hoạch chi tiết tỷ lệ 1/500 Hạ tầng điểm lẻ xen cư khu vực trường tiểu học tại thôn Đả Trắng, xã Thông Nhất, thành phố Hạ Long; Chủ trương đầu tư dự án được HĐND TP Hạ Long thông qua tại Quyết định số 217/QĐ-HĐND ngày 07/12/2020 về việc phê duyệt chủ trương đầu tư dự án: Hạ tầng điểm lẻ xen cư khu vực trường tiểu học tại thôn Đả Trắng, xã Thông Nhất, thành phố Hạ Long (giai đoạn 2). Quyết định số 15325/QĐ-UBND ngày 18/12/2020 của UBND TP Hạ Long V/v phê duyệt dự án đầu tư xây dựng công trình: Hạ tầng điểm lẻ xen cư khu vực trường tiểu học tại thôn Đả Trắng, xã Thông Nhất, thành phố Hạ Long (giai đoạn 2).</p> <p>(3) Văn bản số 1322/GXN-UBND ngày 22/02/2021 về việc xác nhận đăng ký Kế hoạch bảo vệ môi trường của UBND Thành phố Hạ Long.</p> <p>(4) Báo cáo thuyết minh, bản đồ hiện trạng rừng (tỷ lệ bản đồ 1/2.000), kết quả điều tra rừng khu vực đề nghị quyết định chủ trương chuyển mục đích sử dụng rừng (diện tích rừng, trữ lượng rừng).</p>	 <p>(1) Hội đồng thẩm định đã thẩm định tại Biên bản ngày 02/03/2021;</p> <p>(2) Hiện trạng Dự án đã tác động một phần; Quyết định xử phạt vi phạm hành chính số 130/QĐ-XPVPHC ngày 09/3/2021 của UBND thành phố Hạ Long;</p> <p>(3) Dự án được cập nhật vào Quy hoạch sử dụng đất thời kỳ 2021-2030 và Kế hoạch sử dụng đất năm 2021 của thành phố Hạ Long tại Tờ trình số 88/TTr-UBND ngày 15/03/2021 của UBND thành phố Hạ Long, báo cáo UBND tỉnh phê duyệt.</p>
VI		Huyện Ba Chẽ (07 dự án, công trình)		123.69	0.00	84.35	0.00	10.26		
24	(i)	Dự án Cấp nước sinh hoạt, sản xuất tập trung cho 4 xã vùng cao (xã Lương Mông, Minh Cẩm, Đạp Thanh và Thanh Lâm), huyện Ba Chẽ.	(xã Lương Mông, Minh Cẩm, Đạp Thanh và Thanh Lâm), huyện Ba Chẽ	47.60		23.74		10.26	<p>(1) Văn bản đề nghị chuyển mục đích sử dụng rừng: Tờ trình số 173/UBND-ĐTĐXD ngày 03/02/2021 của Ủy ban nhân dân huyện Ba Chẽ</p> <p>(2) Quyết định số 54/QĐ-HĐND ngày 11/9/2018 của Hội đồng nhân dân tỉnh Quảng Ninh về việc phê duyệt chủ trương đầu tư dự án Cấp nước sinh hoạt, sản xuất tập trung cho 4 xã vùng cao (xã Lương Mông, Minh Cẩm, Đạp Thanh và Thanh Lâm), huyện Ba Chẽ; Quyết định số 4536/QĐ-UBND ngày 28/10/2019 của Ủy ban nhân dân tỉnh Quảng Ninh về việc Phê duyệt dự án đầu tư xây dựng công trình: Cấp nước sinh hoạt, sản xuất tập trung cho 4 xã vùng cao (xã Lương Mông, Minh Cẩm, Đạp Thanh và Thanh Lâm), huyện Ba Chẽ.</p> <p>(3) Tài liệu về đánh giá tác động đến môi trường: Quyết định số 4217/QĐ-UBND ngày 12/11/2020 của UBND tỉnh Quảng Ninh về việc phê duyệt Báo cáo đánh giá tác động môi trường.</p> <p>(4) Báo cáo thuyết minh, bản đồ hiện trạng rừng (tỷ lệ bản đồ 1/2.000), kết quả điều tra rừng khu vực đề nghị quyết định chủ trương chuyển mục đích sử dụng rừng (diện tích rừng, trữ lượng rừng).</p>	<p>(1) Hội đồng thẩm định đã thẩm định tại Biên bản ngày 02/03/2021;</p> <p>(2) Hiện trạng đã tác động một phần; Quyết định xử phạt vi phạm hành chính số 03a/QĐ-XPVPHC ngày 09/10/2020 của Hạt Kiểm lâm huyện Ba Chẽ</p> <p>(3) Dự án đã nộp tiền trồng rừng thay thế, xác nhận tại Văn bản số 16/QBVPTR của Quỹ BVPTTR ngày 19/02/2021</p> <p>(4) Dự án phù hợp với Quy hoạch sử dụng đất thời kỳ 2021 - 2030 và kế hoạch sử dụng đất năm 2021 của huyện Ba Chẽ được UBND tỉnh phê duyệt tại Quyết định số 675/QĐ-UBND ngày 05/3/2021.</p>



								11	
25	(ii)	 <p>Dự án đầu tư xây dựng công trình Nâng cấp một số ngàm tràn trên đường tỉnh 330, huyện Ba Chẽ</p>	Xã Thanh Lâm, Thanh Sơn, Nam Sơn	3.20		1.92		<p>(1) Văn bản đề nghị chuyển mục đích sử dụng rừng: Tờ trình số 174/UBND-ĐTĐXD ngày 03/02/2021 của Ủy ban nhân dân huyện Ba Chẽ trình phê duyệt chủ trương chuyển mục đích sử dụng rừng sang mục đích khác thuộc Dự án Nâng cấp một số ngàm tràn trên đường tỉnh 330, huyện Ba Chẽ.</p> <p>(2) Quyết định số 68/QĐ-HĐND ngày 12/9/2018 của Hội đồng nhân dân tỉnh Quảng Ninh về việc phê duyệt chủ trương đầu tư dự án Nâng cấp một số ngàm tràn trên đường tỉnh 330, huyện Ba Chẽ; Quyết định số 3323/QĐ-UBND ngày 09/8/2019 của Ủy ban nhân dân tỉnh Quảng Ninh về việc phê duyệt dự án đầu tư xây dựng công trình: Nâng cấp một số ngàm tràn trên đường tỉnh 330, huyện Ba Chẽ; Quyết định số 2569/QĐ-UBND ngày 02/6/2020 của Sở Giao thông Vận tải tỉnh Quảng Ninh về việc phê duyệt thiết kế bản vẽ thi công và dự toán xây dựng công trình. Dự toán gói thầu số 04: Thi công xây dựng công trình Nâng cấp một số ngàm tràn trên đường tỉnh 330, huyện Ba Chẽ.</p> <p>(3) Tài liệu về đánh giá tác động đến môi trường: Dự án Nâng cấp một số ngàm tràn trên đường tỉnh 330, huyện Ba Chẽ được UBND huyện Ba Chẽ chấp thuận kế hoạch bảo vệ môi trường tại Công văn số 10/UBND-ĐTĐXD ngày 16/5/2019.</p> <p>(4) Báo cáo thuyết minh, bản đồ hiện trạng rừng (tỷ lệ bản đồ 1/2.000), kết quả điều tra rừng khu vực đề nghị quyết định chủ trương chuyển mục đích sử dụng rừng (diện tích rừng, trữ lượng rừng).</p>	 <p>(1) Hội đồng thẩm định đã thẩm định tại Biên bản ngày 02/03/2021;  (2) Hiện trạng đã tác động một phần; Quyết định xử phạt vi phạm hành chính số 03/QĐ-XPVPHC ngày 21/07/2020 của Hạt Kiểm lâm huyện Ba Chẽ  (3) Dự án phù hợp với Quy hoạch sử dụng đất thời kỳ 2021 - 2030 và kế hoạch sử dụng đất năm 2021 của huyện Ba Chẽ được UBND tỉnh phê duyệt tại Quyết định số 675/QĐ-UBND ngày 05/3/2021.</p>
26	(iii)	Dự án Đường Nà Làng (xã Đồn Đạc, huyện Ba Chẽ) - Khe Phương (xã Kỳ Thượng, thành phố Hạ Long).	Xã Đồn Đạc	4.35		3.20		<p>(1) Văn bản đề nghị chuyển mục đích sử dụng rừng: Tờ trình số 175/UBND-ĐTĐXD ngày 03/02/2021 của Ủy ban nhân dân huyện Ba Chẽ trình phê duyệt chủ trương chuyển mục đích sử dụng rừng sang mục đích khác thuộc Dự án Đường Nà Làng (xã Đồn Đạc, huyện Ba Chẽ) - Khe Phương (xã Kỳ Thượng, thành phố Hạ Long)</p> <p>(2) Nghị Quyết số 113/NQ-HĐND ngày 22/12/2020 của HĐND huyện Ba Chẽ về việc phê duyệt chủ trương đầu tư các dự án triển khai trong kế hoạch đầu tư công vốn ngân sách huyện năm 2021;  Căn cứ Công văn số 493/SGTVT-QLCL ngày 29/01/2021 của Sở Giao thông vận tải tỉnh Quảng Ninh về việc thông báo kết quả thẩm định dự án: thiết kế cơ sở dự án Đường Nà Làng (xã Đồn Đạc, huyện Ba Chẽ) - Khe Phương (xã Kỳ Thượng, thành phố Hạ Long);</p> <p>(3) Dự án Đường Nà Làng (xã Đồn Đạc, huyện Ba Chẽ) - Khe Phương (xã Kỳ Thượng, thành phố Hạ Long) được lập Kế hoạch bảo vệ môi trường và đã được UBND huyện Ba Chẽ xác nhận tại Văn bản số 01 /UBND-ĐTĐXD ngày 04/02/2021;</p> <p>(4) Báo cáo thuyết minh, bản đồ hiện trạng rừng (tỷ lệ bản đồ 1/2.000), kết quả điều tra rừng khu vực đề nghị quyết định chủ trương chuyển mục đích sử dụng rừng (diện tích rừng, trữ lượng rừng)</p>	<p>(1) Hội đồng thẩm định đã thẩm định tại Biên bản ngày 02/03/2021;  (2) Hiện trạng Dự án chưa tác động;  (3) Dự án phù hợp với Quy hoạch sử dụng đất thời kỳ 2021 - 2030 và kế hoạch sử dụng đất năm 2021 của huyện Ba Chẽ được UBND tỉnh phê duyệt tại Quyết định số 675/QĐ-UBND ngày 05/3/2021.</p>


7/8



27	(iv)	 <p>Dự án Nhà máy sản xuất gạch, báo cáo cấp và vùng nguyên liệu tại thôn Làng Mới, xã Nam Sơn, huyện Ba Chẽ, tỉnh Quảng Ninh</p>	Xã Nam Sơn, huyện Ba Chẽ	38.06	36.82		<p>(1) Văn bản đề nghị chuyển mục đích sử dụng rừng: Văn bản số 88/KSTĐ ngày 03/02/2021 của Công ty Cổ phần XNK Tiên Đạt.</p> <p>(2) Quyết định số 256/QĐ-UBND ngày 21/01/2019 của UBND tỉnh Quảng Ninh về việc phê duyệt chủ trương đầu tư Dự án nhà máy gạch, ngói cao cấp và vùng nguyên liệu tại thôn Làng Mới, xã Nam Sơn, huyện Ba Chẽ, tỉnh Quảng Ninh; Quyết định số 2648/QĐ-UBND ngày 04/12/2017 của UBND huyện Ba Chẽ về việc phê duyệt Quy hoạch chi tiết tỷ lệ 1/500 Dự án Nhà máy sản xuất gạch, ngói cao cấp và vùng nguyên liệu tại thôn Làng Mới, xã Nam Sơn, huyện Ba Chẽ, tỉnh Quảng Ninh;</p> <p>Quyết định số 1791/QĐ-UBND ngày 27/08/2018 của UBND huyện Ba Chẽ v/v phê duyệt quy hoạch chi tiết xây dựng tỷ lệ 1/500 Vùng nguyên liệu, Nhà máy sản xuất gạch, ngói cao cấp tại thôn Làng Mới, xã Nam Sơn, huyện Ba Chẽ;</p> <p>(3) Tài liệu về đánh giá tác động đến môi trường: Quyết định số 4937/QĐ-UBND ngày 26/11/2019 của UBND tỉnh Quảng Ninh về việc phê duyệt báo cáo đánh giá tác động môi trường và phương án cải tạo, phục hồi môi trường của Dự án nhà máy gạch, ngói cao cấp và vùng nguyên liệu tại thôn Làng Mới, xã Nam Sơn, huyện Ba Chẽ;</p> <p>(4) Báo cáo thuyết minh, bản đồ hiện trạng rừng (tỷ lệ bản đồ 1/2.000), kết quả điều tra rừng khu vực đề nghị quyết định chủ trương chuyển mục đích sử dụng rừng (diện tích rừng, trữ lượng rừng).</p>	 <p>(1) Hội đồng thẩm định đã thẩm định tại Biên bản ngày 02/03/2021;</p> <p>(2) Hiện Dự án chưa tác động;</p> <p>(3) Đối với diện tích 41,33 ha diện tích đất, rừng, còn lại trong phạm vi dự án chưa được phê duyệt báo cáo đánh giá tác động môi trường; chủ đầu tư dự án cam kết giữ nguyên trạng, không thực hiện tác động khi chưa được cấp thẩm quyền chuyển mục đích sử dụng rừng sang mục đích khác theo quy định;</p> <p>(4) Dự án phù hợp với Quy hoạch sử dụng đất thời kỳ 2021 - 2030 và kế hoạch sử dụng đất năm 2021 của huyện Ba Chẽ được UBND tỉnh phê duyệt tại Quyết định số 675/QĐ-UBND ngày 05/3/2021.</p>
28	(v)	Xây dựng khu xử lý rác thải sinh hoạt bằng phương pháp đốt tại xã Thanh Sơn, huyện Ba Chẽ, công suất 500kg/giờ	Xã Thanh Sơn	1.89	1.84		<p>(1) Văn bản đề nghị chuyển mục đích sử dụng rừng: Tờ trình số 294/ĐN-UBND ngày 01/03/2021 của Ủy ban nhân dân huyện Ba Chẽ trình phê duyệt chủ trương chuyển mục đích sử dụng rừng sang mục đích khác thuộc Xây dựng khu xử lý rác thải sinh hoạt bằng phương pháp đốt tại xã Thanh Sơn, huyện Ba Chẽ, công suất 500kg/giờ</p> <p>(2) Quyết định số 2682/QĐ-UBND ngày 20/10/2020 của UBND huyện Ba Chẽ V/v phê duyệt Báo cáo đề xuất chủ trương đầu tư Dự án: Xây dựng khu xử lý rác thải sinh hoạt bằng phương pháp đốt tại xã Thanh Sơn, huyện Ba Chẽ, công suất 500kg/giờ; Quyết định số 2867/QĐ-UBND ngày 17/11/2020 của UBND huyện Ba Chẽ V/v phê duyệt Hồ sơ Báo cáo kinh tế kỹ thuật công trình: Xây dựng khu xử lý rác thải sinh hoạt bằng phương pháp đốt tại xã Thanh Sơn, huyện Ba Chẽ, công suất 500kg/giờ; Quyết định số 117/QĐ-UBND ngày 15/01/2021 của Ủy ban nhân dân tỉnh Quảng Ninh V/v chấp thuận địa điểm nghiên cứu lập quy hoạch chi tiết khu xử lý rác thải bằng phương pháp đốt tại xã Thanh Sơn, huyện Ba Chẽ; Quyết định số 357/QĐ-UBND ngày 11/3/2021 V/v phê duyệt quy hoạch chi tiết xây dựng tỷ lệ 1/500 khu xử lý rác thải sinh hoạt bằng phương pháp đốt tại xã Thanh Sơn, huyện Ba Chẽ, tỉnh Quảng Ninh.</p> <p>(3) Tài liệu đánh giá tác động môi trường: Báo cáo đánh giá tác động sơ bộ môi trường Dự án;</p> <p>(4) Báo cáo thuyết minh, bản đồ hiện trạng rừng (tỷ lệ bản đồ 1/2.000), kết quả điều tra rừng khu vực đề nghị quyết định chủ trương chuyển mục đích sử dụng rừng (diện tích rừng, trữ lượng rừng).</p>	<p>(1) Hội đồng thẩm định đã thẩm định tại Biên bản ngày 10/03/2021;</p> <p>(2) Hiện trạng Dự án chưa bị tác động;</p> <p>(3) Dự án phù hợp với Quy hoạch sử dụng đất thời kỳ 2021 - 2030 và kế hoạch sử dụng đất năm 2021 của huyện Ba Chẽ được UBND tỉnh phê duyệt tại Quyết định số 675/QĐ-UBND ngày 05/3/2021.</p>

								13	
29	(vi)	Đường giao thông Ba Chẽ - Hạ Long	xã Đồn Đạc	25.89		14.13		<p>(1) Văn bản đề nghị chuyển đổi mục đích sử dụng rừng: Văn bản số 211/UBND-ĐTĐXD ngày 09/2/2021 của UBND huyện Ba Chẽ</p> <p>(2) Quyết định số 69a/QĐ-HĐND Ngày 05/10/2015 của Hội đồng nhân dân tỉnh Quảng Ninh về việc phê duyệt chủ trương đầu tư Đường giao thông Ba Chẽ - Hạ Long; Quyết định số 1506/QĐ-UBND ngày 12/4/2019 của Ủy ban nhân dân tỉnh Quảng Ninh về việc phê duyệt điều chỉnh dự án Đường giao thông Ba Chẽ - Hạ Long; Quyết định số 346/QĐ-UBND ngày 04/02/2021 của Ủy ban nhân dân tỉnh Quảng Ninh về việc đính chính Quyết định số 1506/QĐ-UBND ngày 12/4/2019 của Ủy ban nhân dân tỉnh Quảng Ninh về việc phê duyệt điều chỉnh dự án Đường giao thông Ba Chẽ - Hạ Long, đoạn từ trung tâm xã Đồn Đạc đến tuyến đường vành đai phía Bắc, thành phố Hạ Long, tỉnh Quảng Ninh;</p> <p>(3) Tài liệu về đánh giá tác động môi trường: Kế hoạch bảo vệ môi trường và đã được UBND huyện Ba Chẽ xác nhận tại Văn bản số 05/UBND-ĐTĐXD ngày 10/7/2019;</p> <p>(4) Báo cáo thuyết minh, bản đồ hiện trạng rừng (tỷ lệ bản đồ 1/2.000), kết quả điều tra rừng khu vực đề nghị quyết định chủ trương chuyển mục đích sử dụng rừng (diện tích rừng, trữ lượng rừng).</p>	<p>(1) Hội đồng thẩm định đã thẩm định tại Biên bản ngày 10/03/2021;</p> <p>(2) Hiện trạng đã tác động một phần; Quyết định xử phạt vi phạm hành chính số 200/QĐ-XPVPHC ngày 24/01/2018 của UBND tỉnh Quảng Ninh;</p> <p>(3) Dự án phù hợp với Quy hoạch sử dụng đất thời kỳ 2021 - 2030 và kế hoạch sử dụng đất năm 2021 của huyện Ba Chẽ được UBND tỉnh phê duyệt tại Quyết định số 675/QĐ-UBND ngày 05/3/2021.</p>
30	(vii)	Xây dựng nghĩa trang nhân dân thị trấn Ba Chẽ, huyện Ba Chẽ, hạng mục: Hạ tầng giai đoạn 1	Xã Nam Sơn, huyện Ba Chẽ	2.70		2.70		<p>(1) Văn bản đề nghị chuyển đổi mục đích sử dụng rừng: Văn bản số 305/UBND-ĐTĐXD ngày 03/3/2021 của UBND huyện Ba Chẽ</p> <p>(2) Quyết định số 1004/QĐ-UBND ngày 22/05/2017 của Ủy ban nhân dân huyện Ba Chẽ về việc phê duyệt Quy hoạch chi tiết xây dựng tỷ lệ 1/500; Quyết định số 1888/QĐ-UBND ngày 14/8/2020 của UBND huyện Ba Chẽ về việc phê duyệt chủ trương đầu tư dự án: Xây dựng nghĩa trang nhân dân thị trấn Ba Chẽ, huyện Ba Chẽ; Hạng mục: Hạ tầng giai đoạn 1.</p> <p>(3) Tài liệu về đánh giá tác động đến môi trường: Dự án Xây dựng nghĩa trang nhân dân thị trấn Ba Chẽ, huyện Ba Chẽ đã lập Kế hoạch bảo vệ môi trường môi trường và đã được xác nhận tại Văn bản số 05/UBND-TNMT ngày 02/3/2021 của UBND huyện Ba Chẽ về việc xác nhận đăng ký kế hoạch bảo vệ môi trường của dự án Xây dựng nghĩa trang nhân dân thị trấn Ba Chẽ, huyện Ba Chẽ; Hạng mục: Hạ tầng giai đoạn 1;</p> <p>(4) Báo cáo thuyết minh, bản đồ hiện trạng rừng (tỷ lệ bản đồ 1/2.000), kết quả điều tra rừng khu vực đề nghị quyết định chủ trương chuyển mục đích sử dụng rừng (diện tích rừng, trữ lượng rừng).</p>	<p>(1) Hội đồng thẩm định đã thẩm định tại Biên bản ngày 10/03/2021;</p> <p>(2) Hiện trạng chưa tác động;</p> <p>(3) Dự án phù hợp với Quy hoạch sử dụng đất thời kỳ 2021 - 2030 và kế hoạch sử dụng đất năm 2021 của huyện Ba Chẽ được UBND tỉnh phê duyệt tại Quyết định số 675/QĐ-UBND ngày 05/3/2021.</p>
<b>VII</b>		<b>Đông Triều (01 công trình, Dự án</b>		<b>39.48</b>	<b>0.00</b>	<b>34.20</b>	<b>0.00</b>	<b>0.00</b>	

7/3



31	(i)	 <p>Dự án Khai thác lộ thiên kết hợp cải tạo các hồ mỏ Nam Trảng Bạch (điều chỉnh) thuộc phường Hoàng Quế và xã Hồng Thái Tây, thị xã Đông Triều, tỉnh Quảng Ninh.</p>	39.48	0.00	34.20	0.00	0.00	<p>(1) Văn bản đề nghị chuyển mục đích sử dụng rừng: Văn bản số 1103/ĐB-ĐT XD ngày 23/02/2021 của Tổng Công ty Đông Bắc V/v chuyển mục đích sử dụng đất rừng đối với Dự án Khai thác lộ thiên kết hợp cải tạo các hồ mỏ Nam Trảng Bạch (điều chỉnh) thuộc phường Hoàng Quế và xã Hồng Thái Tây, thị xã Đông Triều, tỉnh Quảng Ninh.</p> <p>(2) Dự án được UBND tỉnh phê duyệt tại Quyết định số 2754/QĐ-UBND ngày 04/08/2020 về việc "Điều chỉnh chủ trương đầu tư Dự án: Khai thác lộ thiên kết hợp cải tạo các hồ mỏ Nam Trảng Bạch (điều chỉnh) tại phường Yên Thọ, phường Hoàng Quế và xã Hồng Thái Tây, thị xã Đông Triều của Tổng Công ty Đông Bắc".</p> <p>(3) Báo cáo đánh giá tác động môi trường Dự án đã được Bộ Tài nguyên và Môi trường phê duyệt tại Quyết định số 1061/QĐ-BTNMT ngày 11/05/2020 "Về việc phê duyệt báo cáo đánh giá tác động môi trường của Dự án Khai thác lộ thiên kết hợp cải tạo các hồ mỏ Nam Trảng Bạch (điều chỉnh)".</p> <p>(4) Báo cáo thuyết minh, bản đồ hiện trạng rừng (tỷ lệ bản đồ 1/2.000), kết quả điều tra rừng khu vực đề nghị quyết định chủ trương chuyển mục đích sử dụng rừng (diện tích rừng, trữ lượng rừng).</p>	 <p>(1) Hội đồng thẩm định đã thẩm định tại Biên bản ngày 02/03/2021;  (2) Hiện trạng Dự án chưa tác động;  (3) Dự án phù hợp với Quy hoạch sử dụng đất thời kỳ 2021 - 2030 và kế hoạch sử dụng đất năm 2021 của thị xã Đông Triều được UBND tỉnh phê duyệt tại Quyết định số 672/QĐ-UBND ngày 05/3/2021.</p>
VIII		Huyện Hải Hà (03 Công trình, Dự án)	283.66	0.00	24.34	0.00	0.00		
32	(i)	<p>Dự án Khu khai thác đất phục vụ thi công san lấp mặt bằng dự án đầu tư xây dựng kinh doanh hạ tầng KCN Texhong Hải Hà giai đoạn 2 thuộc thôn 6, xã Quảng Phong, huyện Hải Hà, tỉnh Quảng Ninh.</p>	12.80	0.00	12.80	0.00	0.00	<p>(1) Văn bản đề nghị chuyển mục đích sử dụng rừng: Văn bản số 2021-023/THGYQ-0225 ngày 25/02/2021 V/v chuyển mục đích sử dụng rừng đối với Dự án Khu khai thác đất phục vụ thi công san lấp mặt bằng dự án đầu tư xây dựng kinh doanh hạ tầng KCN Texhong Hải Hà giai đoạn 1 thuộc thôn 6, xã Quảng Phong, huyện Hải Hà, tỉnh Quảng Ninh.</p> <p>(2) Quyết định số 938/QĐ-UBND ngày 12/5/2014 của UBND tỉnh Quảng Ninh chấp thuận địa điểm lập Quy hoạch khu khai thác đất phục vụ thi công san lấp mặt bằng và được chấp thuận địa điểm khai thác đất tại Quyết định số 1534/QĐ-UBND ngày 18/7/2014 của UBND tỉnh Quảng Ninh.</p> <p>(3) Báo cáo đánh giá tác động môi trường Dự án đã được UBND tỉnh Quảng Ninh phê duyệt tại Quyết định số 3678/QĐ-UBND ngày 24/09/2020 "Về việc phê duyệt báo cáo đánh giá tác động môi trường của Dự án Khu khai thác đất tại xã Quảng Phong, huyện Hải Hà tỉnh Quảng Ninh phục vụ thi công san lấp mặt bằng dự án đầu tư xây dựng kinh doanh hạ tầng KCN Texhong Hải Hà giai đoạn 1".</p> <p>(4) Báo cáo thuyết minh, bản đồ hiện trạng rừng (tỷ lệ bản đồ 1/2.000), kết quả điều tra rừng khu vực đề nghị quyết định chủ trương chuyển mục đích sử dụng rừng (diện tích rừng, trữ lượng rừng).</p>	<p>(1) Hội đồng thẩm định đã thẩm định tại Biên bản ngày 02/03/2021;  (2) Theo Quyết định số 2668/QĐ-UBND ngày 14/11/2014 của UBND tỉnh Quảng Ninh V/v Phê duyệt kết quả rà soát điều chỉnh cục bộ 3 loại rừng tỉnh Quảng Ninh, 12,8 ha trong quy hoạch rừng sản xuất.  (3) Dự án đã nộp tiền trồng rừng thay thế, có xác nhận của Sở Nông nghiệp và Phát triển nông thôn có văn bản số 2853/SNN&amp;PTNT-KL ngày 22/8/2018  (4) Hiện trạng Dự án chưa tác động.  (5) Dự án phù hợp với quy hoạch sử dụng đất đến năm 2020 và kế hoạch sử dụng đất năm đầu của điều chỉnh quy hoạch huyện Hải Hà được UBND tỉnh phê duyệt tại Quyết định số 2620/QĐ-UBND ngày 10/11/2014 ; được cập nhật chuyển tiếp vào Quy hoạch sử dụng đất thời kỳ 2021-2030 và Kế hoạch sử dụng đất năm 2021 của huyện Hải Hà tại Tờ trình số 81/TTr-UBND ngày 10/03/2021 của UBND huyện Hải Hà, báo cáo UBND tỉnh phê duyệt.</p>


								15			
33	(ii)	 <p>Dự án đầu tư xây dựng kinh doanh hạ tầng KCN Texhong Hải Hà giai đoạn I (phần kỹ 1.4 và 1.5) tại Khu công nghiệp - cảng biển Hải Hà, huyện Hải Hà</p>	Xã Quảng Phong và Thị trấn Quảng Hà	262.00	2.74	0.00	<p>(1) Văn bản đề nghị chuyển mục đích sử dụng rừng: Văn bản số 2020-309/THGYQ-1225 ngày 25/12/2020 của Công ty TNHH Khu công nghiệp Texhong Việt Nam;</p> <p>(2) Quyết định số 4535/QĐ-UBND ngày 09/12/2020 của UBND tỉnh Quảng Ninh phê duyệt điều chỉnh cục bộ Quy hoạch phân khu tỷ lệ 1/2000 Khu công nghiệp Hải Hà thuộc KCN - Cảng biển Hải Hà, huyện Hải Hà, tỉnh Quảng Ninh; Giấy Chứng nhận đăng ký đầu tư (CNĐKĐT) mã số dự án 4366842623 do Ban Quản lý Khu kinh tế Quảng Ninh cấp chứng nhận lần đầu ngày 25 tháng 4 năm 2014 và chứng nhận thay đổi lần thứ tư ngày 08/01/2021.</p> <p>(3) Tài liệu đánh giá tác động môi trường: Quyết định số 141/QĐ-BTNMT ngày 22/01/2016 của Bộ Tài nguyên và Môi trường về việc phê duyệt Báo cáo đánh giá tác động môi trường của Dự án đầu tư xây dựng kinh doanh hạ tầng kỹ thuật Khu công nghiệp - cảng biển Hải Hà, huyện Hải Hà, tỉnh Quảng Ninh; Phiếu tiếp nhận hồ sơ ngày 08/01/2021, mã hồ sơ: 000.01.23.G13-210108-0008 của Bộ TN&amp;MT</p> <p>(4) Báo cáo thuyết minh, bản đồ hiện trạng rừng (tỷ lệ bản đồ 1/2.000), kết quả điều tra rừng khu vực đề nghị quyết định chủ trương chuyển mục đích sử dụng rừng (diện tích rừng, trữ lượng rừng, loại rừng, nguồn gốc rừng).</p>	<p>(1) Hội đồng thẩm định đã họp thẩm định ngày 16/12/2020; hiện trạng Dự án chưa bị tác động;</p> <p>(2) Đối với 32,68 ha rừng phòng hộ trong ranh giới Dự án thuộc thẩm quyền quyết định chủ trương chuyển mục đích sử dụng rừng sang mục đích khác của Thủ tướng Chính phủ; UBND tỉnh đã có tờ trình số 1076/TT-UBND ngày 25/02/2021 báo cáo Bộ NN&amp;PTNT xem xét tổ chức thẩm định;</p> <p>(3) 2,74 ha rừng trồng sản xuất còn lại trong ranh giới thuộc thẩm quyền của HĐND tỉnh.</p> <p>(4) Dự án được cập nhật vào Quy hoạch sử dụng đất thời kỳ 2021-2030 và Kế hoạch sử dụng đất năm 2021 của huyện Hải Hà tại Tờ trình số 81/TT-UBND ngày 10/03/2021 của UBND huyện Hải Hà, báo cáo UBND tỉnh phê duyệt.</p>			
34	(iii)	Dự án Khai thác đất phục vụ thi công dự án đường cao tốc Vân Đồn-Móng Cái, điểm số 1 tại xã Quảng Thành, huyện Hải Hà, tỉnh Quảng Ninh	xã Quảng Thành, huyện Hải Hà	8.86	8.80	0.00	<p>(1) Văn bản đề nghị chuyển mục đích sử dụng rừng: Văn bản số 282/VDI-KHHT ngày 13/03/2021 của Công ty TNHH đầu tư và phát triển hạ tầng Vân Đồn.</p> <p>(2) Quyết định số 4625/QĐ-UBND ngày 29/ 11/ 2017 của Ủy ban nhân dân tỉnh Quảng Ninh về việc chấp thuận địa điểm nghiên cứu lập quy hoạch chi tiết khai thác đất phục vụ thi công Dự án đường cao tốc Vân Đồn - Móng Cái tại các địa phương Vân Đồn, Tiên Yên, Hải Hà, Móng Cái; Quyết định số 620/QĐ-UBND ngày 21/ 03/ 2019 của Ủy ban nhân dân huyện Hải Hà về việc phê duyệt Quy hoạch chi tiết xây dựng tỷ lệ 1/500 Khai thác đất đất thuộc dự án đường cao tốc Vân Đồn - Móng Cái, điểm số 1 tại xã Quảng Thành, huyện Hải Hà, tỉnh Quảng Ninh.</p> <p>(3) Tài liệu đánh giá tác động môi trường: Quyết định số 5617/QĐ-UBND ngày 31/12/2019 của UBND tỉnh Quảng Ninh về việc phê duyệt báo cáo đánh giá tác động môi trường của dự án Khai thác đất phục vụ thi công dự án đường cao tốc Vân Đồn-Móng Cái, điểm số 1 tại xã Quảng Thành, huyện Hải Hà, tỉnh Quảng Ninh.</p> <p>(4) Báo cáo thuyết minh, bản đồ hiện trạng rừng (tỷ lệ bản đồ 1/2.000), kết quả điều tra rừng khu vực đề nghị quyết định chủ trương chuyển mục đích sử dụng rừng (diện tích rừng, trữ lượng rừng).</p>	<p>(1) Hiện trạng Dự án đã tác động một phần; Quyết định số 500/QĐ-XPCPHC ngày 19/3/2021 của UBND huyện Hải Hà xử phạt vi phạm hành chính;</p> <p>(2) Trước thời điểm Nghị định 83/2020/NĐ-CP ngày 15/7/2020 có hiệu lực; diện tích rừng ngoài quy hoạch ba loại rừng không phải thực hiện quyết định chủ trương chuyển mục đích sử dụng rừng sang mục đích khác, Chủ đầu tư phải thực hiện nghĩa vụ trồng rừng thay thế theo quy định; Sau thời điểm Nghị định số 83/2020/NĐ-CP ngày 15/7/2020 có hiệu lực, thực hiện theo Điều 41b (khoản 3 Điều 1 bổ sung) Nghị định số 83/2020/NĐ-CP ngày 15/7/2020, chủ đầu tư hoàn thiện hồ sơ chuyển mục đích sử dụng rừng sang mục đích khác đối với diện tích rừng 8,8 ha rừng sản xuất đã đưa ra ngoài quy hoạch ba loại rừng để làm cơ sở thực hiện nghĩa vụ trồng rừng thay thế và chuyển mục đích sử dụng rừng sang mục đích khác.</p> <p>(3) Dự án trong kế hoạch sử dụng đất năm 2020 của huyện Hải Hà được UBND tỉnh Quảng Ninh phê duyệt tại Quyết định số 1332/QĐ-UBND ngày 23/4/2020; được cập nhật vào Quy hoạch sử dụng đất thời kỳ 2021-2030 và Kế hoạch sử dụng đất năm 2021 của huyện Hải Hà tại Tờ trình số 81/TT-UBND ngày 10/03/2021 của UBND huyện Hải Hà, báo cáo UBND tỉnh phê duyệt.</p>			
IX		Huyện Vân Đồn (01 Dự án, công trình)		21.57	0.00	19.18	0.00	0.00			

35	(i)	 <p>Dự án Hạ tầng khu tái định cư, khu hành chính tại xã Vạn Yên (vị trí tại thôn Đái Láng, xã Vạn Yên, huyện Văn Đồn)</p>	Thôn Đái Láng, xã Vạn Yên, huyện Văn Đồn	21.57		19.18	0.00	<p>(1) Văn bản đề nghị chuyển đổi mục đích sử dụng rừng: Văn bản số 149/BQLKKTVD-NV4 ngày 05/3/2021 của Ban Quản lý Khu kinh tế Văn Đồn</p> <p>(2) Dự án đã được HĐND tỉnh phê duyệt Chủ trương đầu tư tại Nghị Quyết số 265/NQ-HĐND ngày 09/7/2020, UBND tỉnh phê duyệt dự án tại Quyết định số 4466/QĐ-UBND ngày 02/12/2020; Văn bản số 416/UBND-QH2 ngày 22/01/2021 của Ủy ban nhân dân tỉnh Quảng Ninh về việc điều chỉnh vị trí, địa điểm thực hiện dự án Hạ tầng khu tái định cư, khu hành chính tại xã Vạn Yên phục vụ các dự án phát triển kinh tế xã hội Khu kinh tế Văn Đồn nằm trong địa giới xã Vạn Yên, huyện Văn Đồn; Phê duyệt nhiệm vụ Quy hoạch dự án tại Quyết định số 46/QĐ-BQLKKTVD ngày 04/3/2021 của Ban QL KKT Văn Đồn.</p> <p>(3) Báo cáo đánh giá tác động môi trường của Dự án: Văn bản số 7890/TNMT-BVMT ngày 10/12/2020 của Sở TN&amp;MT V/v thông báo kết quả thẩm định báo cáo đánh giá tác động môi trường của Dự án Hạ tầng Khu tái định cư khu hành chính tại xã Vạn Yên phục vụ các dự án phát triển kinh tế xã hội Khu kinh tế Văn Đồn</p> <p>(4) Báo cáo thuyết minh, bản đồ hiện trạng rừng (tỷ lệ bản đồ 1/2.000), kết quả điều tra rừng khu vực đề nghị quyết định chủ trương chuyển mục đích sử dụng rừng (diện tích rừng, trữ lượng rừng).</p>	 <p>(1) Hội đồng thẩm định đã họp thẩm định ngày 10/03/2021; hiện trạng Dự án chưa bị tác động;</p> <p>(2) Dự án Hạ tầng khu tái định cư, khu hành chính tại xã Vạn Yên được Ủy ban nhân dân tỉnh bổ sung vào quy hoạch sử dụng đất đến năm 2020 tại Quyết định số 4389/QĐ-UBND ngày 26/11/2020; cập nhật chuyển tiếp vào Quy hoạch sử dụng đất thời kỳ 2021 - 2030 và kế hoạch sử dụng đất năm 2021 của huyện Văn Đồn được UBND tỉnh phê duyệt tại Quyết định số 674/QĐ-UBND ngày 05/3/2021;</p> <p>(3) Vị trí Dự án vào Khu vực địa hình loại 1; Ban Quản lý Khu kinh tế Văn Đồn đang phối hợp với Bộ CHQS tỉnh tham mưu đề xuất cho UBND tỉnh báo cáo Bộ Quốc Phòng, Quân khu chuyển ra 21,57 ha khu vực địa hình loại 1 để thực hiện Dự án.</p>	
X		Thành phố Móng Cái (07 Công trình, Dự án)		224.79	0.00	170.74	0.00	5.16		
36	(i)	Điểm khai thác đất phục vụ thi công các dự án đầu tư công trên địa bàn thành phố Móng Cái (điểm số 7)	Xã Quán Ngừa	30.30		28.05			<p>(1) Văn bản đề nghị chuyển mục đích sử dụng rừng: Văn bản số 972/UBND-VP ngày 09/3/2021 của UBND TP Móng Cái;</p> <p>(2) Quyết định số 3060/QĐ-UBND ngày 18/8/2020 của Ủy ban nhân dân tỉnh Quảng Ninh về việc ban hành Kế hoạch nghiên cứu các địa điểm, khu vực thăm dò, khai thác, sử dụng đất làm vật liệu san lấp trên địa bàn tỉnh Quảng Ninh giai đoạn 2020-2025; Quyết định số 1577/QĐ-UBND ngày 05/3/2021 của UBND TP Móng Cái V/v Phê duyệt quy hoạch chi tiết xây dựng tỷ lệ 1/500 Các điểm khai thác đất phục vụ thi công các dự án đầu tư công trên địa bàn thành phố Móng Cái (gồm 02 mô: Điểm số 7, điểm số 8);</p> <p>(3) Tài liệu đánh giá tác động môi trường: Báo cáo đánh giá tác động môi trường Dự án;</p> <p>(4) Báo cáo thuyết minh, bản đồ hiện trạng rừng (tỷ lệ bản đồ 1/2.000), kết quả điều tra rừng khu vực đề nghị quyết định chủ trương chuyển mục đích sử dụng rừng (diện tích rừng, trữ lượng rừng).</p>	<p>(1) Hội đồng thẩm định đã họp thẩm định ngày 10/03/2021; hiện trạng Dự án chưa bị tác động;</p> <p>(2) Dự án được cập nhật Quy hoạch sử dụng đất thời kỳ 2021 - 2030, kế hoạch sử dụng đất năm 2021 của thành phố Móng Cái Tờ trình số 86/TTr-UBND ngày 12/3/2021 của UBND thành phố Móng Cái, báo cáo UBND tỉnh xem xét phê duyệt.</p>
37	(ii)	Điểm khai thác đất phục vụ thi công các dự án đầu tư công trên địa bàn thành phố Móng Cái (điểm số 8)	Xã Quán Ngừa	28.50		28.38			<p>(1) Văn bản đề nghị chuyển mục đích sử dụng rừng: Văn bản số 972/UBND-VP ngày 09/3/2021 của UBND TP Móng Cái;</p> <p>(2) Quyết định số 3060/QĐ-UBND ngày 18/8/2020 của Ủy ban nhân dân tỉnh Quảng Ninh về việc ban hành Kế hoạch nghiên cứu các địa điểm, khu vực thăm dò, khai thác, sử dụng đất làm vật liệu san lấp trên địa bàn tỉnh Quảng Ninh giai đoạn 2020-2025; Quyết định số 1577/QĐ-UBND ngày 05/3/2021 của UBND TP Móng Cái V/v Phê duyệt quy hoạch chi tiết xây dựng tỷ lệ 1/500 Các điểm khai thác đất phục vụ thi công các dự án đầu tư công trên địa bàn thành phố Móng Cái (gồm 02 mô: Điểm số 7, điểm số 8)</p> <p>(3) Tài liệu đánh giá tác động môi trường: Báo cáo đánh giá tác động môi trường Dự án;</p> <p>(4) Báo cáo thuyết minh, bản đồ hiện trạng rừng (tỷ lệ bản đồ 1/2.000), kết quả điều tra rừng khu vực đề nghị quyết định chủ trương chuyển mục đích sử dụng rừng (diện tích rừng, trữ lượng rừng).</p>	<p>(1) Hội đồng thẩm định đã họp thẩm định ngày 10/03/2021; hiện trạng Dự án chưa bị tác động;</p> <p>(2) Dự án được cập nhật Quy hoạch sử dụng đất thời kỳ 2021 - 2030, kế hoạch sử dụng đất năm 2021 của thành phố Móng Cái tại Tờ trình số 86/TTr-UBND ngày 12/3/2021 của UBND thành phố Móng Cái, báo cáo UBND tỉnh xem xét phê duyệt.</p>



								17		
38	(iii)	Điểm khai thác đất phục vụ thi công dự án đường cao tốc Tiên Yên - Móng Cái, thuộc địa bàn thành phố Móng Cái (điểm số 9)	Xã Quảng Nghĩa	26.76					<p>(1) Văn bản đề nghị chuyển đổi mục đích sử dụng rừng: Văn bản số 250/VDI-KHKT ngày 05/03/2021 của Công ty TNHH đầu tư và phát triển hạ tầng Vân Đồn;</p> <p>(2) Quyết định số 3060/QĐ-UBND ngày 18/8/2020 của Ủy ban nhân dân tỉnh Quảng Ninh về việc ban hành Kế hoạch nghiên cứu các địa điểm, khu vực thăm dò, khai thác, sử dụng đất làm vật liệu san lấp trên địa bàn tỉnh Quảng Ninh giai đoạn 2020-2025; Quyết định số 1541/QĐ-UBND ngày 02/3/2021 của UBND TP Móng Cái V/v Phê duyệt quy hoạch chi tiết xây dựng tỷ lệ 1/500 Các điểm khai thác đất phục vụ thi công dự án đường cao tốc Tiên Yên - Móng Cái thuộc địa bàn thành phố Móng Cái (gồm 02 mô: Điểm số 9, điểm số 10);</p> <p>(3) Tài liệu về đánh giá tác động đến môi trường: Báo cáo đánh giá tác động môi trường Dự án;</p> <p>(4) Báo cáo thuyết minh, bản đồ hiện trạng rừng (tỷ lệ bản đồ 1/2.000), kết quả điều tra rừng khu vực đề nghị quyết định chủ trương chuyển mục đích sử dụng rừng (diện tích rừng, trữ lượng rừng).</p>	<p>(1) Hội đồng thẩm định đã họp thẩm định ngày 10/03/2021, hiện trạng Dự án chưa bị tác động;</p> <p>(2) Dự án được cập nhật Quy hoạch sử dụng đất thời kỳ 2021 - 2030, kế hoạch sử dụng đất năm 2021 của thành phố Móng Cái tại Tờ trình số 86/TTr-UBND ngày 12/3/2021 của UBND thành phố Móng Cái, báo cáo UBND tỉnh xem xét phê duyệt.</p>
39	(iv)	Điểm khai thác đất phục vụ thi công dự án đường cao tốc Tiên Yên - Móng Cái, thuộc địa bàn thành phố Móng Cái (điểm số 10)	Xã Quảng Nghĩa	42.30					<p>(1) Văn bản đề nghị chuyển đổi mục đích sử dụng rừng: Văn bản số 250/VDI-KHKT ngày 05/03/2021 của Công ty TNHH đầu tư và phát triển hạ tầng Vân Đồn;</p> <p>(2) Quyết định số 3060/QĐ-UBND ngày 18/8/2020 của Ủy ban nhân dân tỉnh Quảng Ninh về việc ban hành Kế hoạch nghiên cứu các địa điểm, khu vực thăm dò, khai thác, sử dụng đất làm vật liệu san lấp trên địa bàn tỉnh Quảng Ninh giai đoạn 2020-2025; Quyết định số 1541/QĐ-UBND ngày 02/3/2021 của UBND TP Móng Cái V/v Phê duyệt quy hoạch chi tiết xây dựng tỷ lệ 1/500 Các điểm khai thác đất phục vụ thi công dự án đường cao tốc Tiên Yên - Móng Cái thuộc địa bàn thành phố Móng Cái (gồm 02 mô: Điểm số 9, điểm số 10);</p> <p>(3) Tài liệu về đánh giá tác động đến môi trường: Báo cáo đánh giá tác động môi trường Dự án;</p> <p>(4) Báo cáo thuyết minh, bản đồ hiện trạng rừng (tỷ lệ bản đồ 1/2.000), kết quả điều tra rừng khu vực đề nghị quyết định chủ trương chuyển mục đích sử dụng rừng (diện tích rừng, trữ lượng rừng).</p>	<p>(1) Hội đồng thẩm định đã họp thẩm định ngày 10/03/2021, hiện trạng Dự án chưa bị tác động;</p> <p>(2) Dự án được cập nhật Quy hoạch sử dụng đất thời kỳ 2021 - 2030, kế hoạch sử dụng đất năm 2021 của thành phố Móng Cái tại Tờ trình số 86/TTr-UBND ngày 12/3/2021 của UBND thành phố Móng Cái, báo cáo UBND tỉnh xem xét phê duyệt.</p>
40	(v)	Cải tạo, nâng cấp tuyến đường từ xã Hải Tiến - hồ Tráng Vinh đến trạm Biên Phòng Pò Hèn, xã Hải Sơn, thành phố Móng Cái	Xã Hải Tiến, Hải Sơn	49.65				5.16	<p>(1) Văn bản đề nghị chuyển mục đích sử dụng rừng: Văn bản số 971/UBND-VP ngày 09/3/2021 của UBND TP Móng Cái;</p> <p>(2) Quyết định số 49/QĐ-HĐND ngày 10/9/2018 của HĐND tỉnh Quảng Ninh v/v phê duyệt chủ trương đầu tư dự án Cải tạo nâng cấp tuyến đường từ xã Hải Tiến - hồ Tráng Vinh đến trạm Biên phòng Pò Hèn, xã Hải Sơn, thành phố Móng Cái; Quyết định số 4369/QĐ-UBND ngày 16/10/2019 của UBND tỉnh Quảng Ninh V/v phê duyệt dự án Cải tạo nâng cấp tuyến đường từ xã Hải Tiến - hồ Tráng Vinh đến trạm Biên phòng Pò Hèn, xã Hải Sơn, thành phố Móng Cái; Quyết định số 1655/QĐ-UBND ngày 08/3/2021 V/v phê duyệt Quy hoạch chi tiết xây dựng tỷ lệ 1/500 mặt bằng tuyến dự án: Cải tạo nâng cấp tuyến đường từ xã Hải Tiến - hồ Tráng Vinh đến trạm Biên phòng Pò Hèn, xã Hải Sơn, thành phố Móng Cái;</p> <p>(3) Tài liệu về đánh giá tác động đến môi trường: Báo cáo đánh giá tác động môi trường Dự án;</p> <p>(4) Báo cáo thuyết minh, bản đồ hiện trạng rừng (tỷ lệ bản đồ 1/2.000), kết quả điều tra rừng khu vực đề nghị quyết định chủ trương chuyển mục đích sử dụng rừng (diện tích rừng, trữ lượng rừng).</p>	<p>(1) Hội đồng thẩm định đã họp thẩm định ngày 10/03/2021;</p> <p>(2) Hiện trạng đã tác động một phần, san gạt thi công đường; UBND thành phố Móng Cái đã Quyết định xử phạt vi phạm hành chính số 1778/QĐ-XPVPHC ngày 11/3/2021;</p> <p>(3) Dự án được cập nhật Quy hoạch sử dụng đất thời kỳ 2021 - 2030, kế hoạch sử dụng đất năm 2021 của thành phố Móng Cái tại Tờ trình số 86/TTr-UBND ngày 12/3/2021 của UBND thành phố Móng Cái, báo cáo UBND tỉnh xem xét phê duyệt.</p> <p>(4) Tuyến đường Quy hoạch đi qua khu vực địa hình loại 2 (khoảng 05 ha) và 06 công trình quốc phòng (mốc pháo binh) do Ban chỉ huy Quân sự TP Móng Cái quản lý; Bộ Chỉ huy Quân sự tỉnh đề nghị các cơ quan liên quan phối hợp, nghiên cứu tham mưu cho UBND tỉnh báo cáo đề nghị Bộ Tư lệnh Quân Khu 3 và Bộ Quốc phòng xem xét, quyết định.</p>

41	(vi)	 <p>Mô khai thác đất phục vụ san lấp mặt bằng thi công các dự án đầu tư công trên địa bàn thành phố Móng Cái giai đoạn trung hạn 2021-2025 (điểm số 11)</p>	Xã Quảng Nghĩa	42.43	36.35		<p>(1) Văn bản đề nghị chuyển mục đích sử dụng rừng: Văn bản số 1023/UBND-VP ngày 12/3/2021 của UBND thành phố Móng Cái;</p> <p>(2) Quyết định số 3060/QĐ-UBND ngày 18/8/2020 của UBND tỉnh Quảng Ninh về việc ban hành Kế hoạch nghiên cứu các địa điểm, khu vực thăm dò, khai thác, sử dụng đất làm vật liệu san lấp trên địa bàn tỉnh Quảng Ninh giai đoạn 2020-2025; Văn bản số 8169/UBND-QH2 ngày 30/11/2020 của UBND tỉnh Quảng Ninh về việc nghiên cứu lập quy hoạch chi tiết 1/500 Mô khai thác đất phục vụ san lấp mặt bằng, thi công các dự án đầu tư công trên địa bàn thành phố Móng Cái giai đoạn trung hạn 2021-2025; Quyết định số 437/QĐ-UBND ngày 09/02/2021 của UBND tỉnh Quảng Ninh V/v khoanh định khu vực không đấu giá quyền khai thác khoáng sản đối với đất làm vật liệu san lấp mặt bằng trên địa bàn TP Móng Cái (đợt 1); Quyết định số 1787/QĐ-UBND ngày 12/3/2021 V/v Phê duyệt Quy hoạch chi tiết xây dựng tỷ lệ 1/500 Mô khai thác đất phục vụ san lấp mặt bằng, thi công các dự án đầu tư công trên địa bàn thành phố Móng Cái giai đoạn trung hạn 2021-2025 (điểm số 11);</p> <p>(3) Tài liệu về đánh giá tác động đến môi trường: Báo cáo đánh giá tác động môi trường Dự án;</p> <p>(4) Báo cáo thuyết minh, bản đồ hiện trạng rừng (tỷ lệ bản đồ 1/2.000), kết quả điều tra rừng khu vực đề nghị quyết định chủ trương chuyển mục đích sử dụng rừng (diện tích rừng, trữ lượng rừng).</p>	 <p>(1) Hiện trạng Dự án chưa tác động;</p> <p>(2) Dự án được cập nhật Quy hoạch sử dụng đất thời kỳ 2021 - 2030, kế hoạch sử dụng đất năm 2021 của thành phố Móng Cái tại Tờ trình số 86/TTr-UBND ngày 12/3/2021 của UBND thành phố Móng Cái, báo cáo UBND tỉnh xem xét phê duyệt.</p>
42	(vii)	Căn cứ chiến đấu thành phố Móng Cái tại Km 9 thuộc xã Hải Đông và phường Hải Yên, thành phố Móng Cái, tỉnh Quảng Ninh.	Xã Hải Đông và phường Hải Yên	4.85	4.85		<p>(1) Văn bản đề nghị chuyển mục đích sử dụng rừng: Văn bản số 1147/UBND-VP ngày 19/3/2021 của Ủy ban nhân dân thành phố Móng Cái;</p> <p>(2) Quyết định số 232/QĐ-UBND ngày 06/9/2017 của UBND tỉnh Quảng Ninh về việc chấp thuận địa điểm nghiên cứu Quy hoạch chi tiết Căn cứ chiến đấu thành phố Móng Cái tại Km 9 thuộc xã Hải Đông và phường Hải Yên, thành phố Móng Cái, tỉnh Quảng Ninh; Quyết định số 5612/QĐ-BTL ngày 03/10/2017 của Bộ Tư lệnh Quân khu 3 về việc phê duyệt Quy hoạch vị trí căn cứ chiến đấu thành phố Móng Cái, tỉnh Quảng Ninh; Quyết định số 26/QĐ-UBND ngày 29/3/2018 của UBND thành phố Móng Cái "Về việc phê duyệt Quy hoạch chi tiết xây dựng tỷ lệ 1/500 công trình Căn cứ chiến đấu thành phố Móng Cái tại Km 9 thuộc xã Hải Đông và phường Hải Yên, thành phố Móng Cái, tỉnh Quảng Ninh";</p> <p>(3) Tài liệu về đánh giá tác động đến môi trường: Dự án không thuộc đối tượng phải thực hiện kế hoạch bảo vệ môi trường thuộc phụ lục II Nghị định số 40/2019/NĐ-CP ngày 13/5/2019 của Chính phủ sửa đổi, bổ sung một số điều của các nghị định quy định chi tiết, hướng dẫn thi hành Luật bảo vệ môi trường;</p> <p>(4) Báo cáo thuyết minh, bản đồ hiện trạng rừng (tỷ lệ bản đồ 1/2.000), kết quả điều tra rừng khu vực đề nghị quyết định chủ trương chuyển mục đích sử dụng rừng (diện tích rừng, trữ lượng rừng).</p>	<p>(1) Hiện trạng Dự án chưa tác động;</p> <p>(2) Dự án được cập nhật Quy hoạch sử dụng đất thời kỳ 2021 - 2030, kế hoạch sử dụng đất năm 2021 của thành phố Móng Cái tại Tờ trình số 86/TTr-UBND ngày 12/3/2021 của UBND thành phố Móng Cái, báo cáo UBND tỉnh xem xét phê duyệt;</p>
XI		Thị xã Quảng Yên (01 Dự án, công trình)		8.52	7.74			

								19	
43	(1)	 <p>Phường Minh Thành, phường Đông Mai thị xã Quảng Yên</p>	8.52		7.74			<p>(1) Văn bản đề nghị chuyển mục đích sử dụng rừng: Tờ trình số 35/TTr-UBND ngày 18/3/2021 của UBND thị xã Quảng Yên;</p> <p>(2) Quyết định số 4704/QĐ-BTL ngày 18/8/2017 của Bộ Tư lệnh quân khu 3 về việc phê duyệt quy hoạch vị trí Căn cứ chiến đấu; Quyết định số 832/QĐ-BTL ngày 7/2/2018 về việc phê duyệt Quy hoạch tổng thể xây dựng công trình Căn cứ chiến đấu; Quyết định số 31/QĐ-UBND ngày 18/7/2018 của UBND thị xã Quảng Yên về việc phê duyệt quy hoạch chi tiết tỷ lệ 1/500 Căn cứ chiến đấu thị xã Quảng Yên; Nghị quyết số 14/NQ-HĐND ngày 07/8/2019 của Hội đồng nhân dân thị xã về việc phê duyệt danh mục dự án cần triển khai trong giai đoạn 2021-2025; Quyết định số 748/QĐ-UBND ngày 25/12/2020 của UBND thị xã Quảng Yên về việc phê duyệt Dự án đầu tư xây dựng công trình Căn cứ chiến đấu thị xã Quảng Yên (giai đoạn 1);</p> <p>(3) Tài liệu đánh giá tác động môi trường: Dự án không thuộc đối tượng phải thực hiện kế hoạch bảo vệ môi trường thuộc phụ lục II Nghị định số 40/2019/NĐ-CP ngày 13/5/2019 của Chính phủ sửa đổi, bổ sung một số điều của các nghị định quy định chi tiết, hướng dẫn thi hành Luật bảo vệ môi trường;</p> <p>(4) Báo cáo thuyết minh, bản đồ hiện trạng rừng (tỷ lệ bản đồ 1/2.000), kết quả điều tra rừng khu vực đề nghị quyết định chủ trương chuyển mục đích sử dụng rừng (diện tích rừng, trữ lượng rừng).</p>	<p>(1) Hiện trạng Dự án chưa tác động;</p> <p>(2) Dự án phù hợp với Quy hoạch sử dụng đất thời kỳ 2021 - 2030, kế hoạch sử dụng đất năm 2021 của Thị xã Quảng Yên được UBND tỉnh phê duyệt tại Quyết định số 626/QĐ-UBND ngày 26/2/2021.</p>
Tổng (43 công trình, dự án)			1371.71	0.00	539.00	0.00	43.27		

7/3